

Intervenció arqueològica a l'avinguda del Portal de l'Àngel, 12 / carrer de Duran i Bas, 1

Codi M.H.C.B. 092/09

Barcelona, el Barcelonès

Octubre - Novembre de 2009 / Febrer - Març de 2010



2

Miquel Gea i Bullich

Núria Cabañas Anguita

Mataró, 20 de maig de 2010

SUMARI

1.	SITUACIÓ	4
2.	MARC GEOGRÀFIC I GEOLÒGIC	4
3.	CONTEXT HISTÒRIC I ARQUEOLÒGIC	5
3.1.	Notícies històriques.....	5
3.2.	Antecedents arqueològics.....	5
4.	MOTIVACIÓ I OBJECTIUS	6
5.	FONAMENTS DE DRET	6
6.	TREBALLS REALITZATS	6
7.	METODOLOGIA.....	7
8.	RESULTATS DE LA INTERVENCIÓ	7
8.1.	Intervenció al local nord.....	7
8.2.	Intervenció al local sud.....	12
8.3.	Interpretació conjunta de les intervencions al local nord i al local sud.....	14
9.	AFECTACIÓ DE LES RESTES ARQUEOLÒGIQUES	15
10.	CONCLUSIONS.....	16
11.	BIBLIOGRAFIA.....	16

ANNEX 1. DOCUMENTACIÓ ADMINISTRATIVA

ANNEX 2. DOCUMENTACIÓ FOTOGRÀFICA

ANNEX 3. DOCUMENTACIÓ PLANIMÈTRICA

ANNEX 4. UNITATS ESTRATIGRÀFIQUES

ANNEX 5. INVENTARI DE MATERIALS ARQUEOLÒGICS

ANNEX 6. RESTES ARQUEOLÒGIQUES AFECTADES PER L'OBRA

Intervenció arqueològica

Avinguda del Portal de l'Àngel, 12 / carrer de Duran i Bas, 1

Barcelona, el Barcelonès

CODI MUHBA: 092/09

**FITXA TÈCNICA**

Lloc de la intervenció	Avinguda del Portal de l'Àngel, 12 – carrer Duran i Bas, 1
Població i comarca	Barcelona, el Barcelonès
Coordenades UTM	X=430996 / Y=4582075 / Z=10,60
Promoció	Franchising Calzedonia España, S.A.
Execució obra	Construcciones Gramasat, SL
Execució intervenció	Actium Patrimoni Cultural, SL
Direcció tècnica	Miquel Gea i Bullich (1a fase) Núria Cabañas Anguita (2a fase)
Equip de treball	Eloisa Cabral, Guillem Vera
Tipus d'intervenció	Preventiva
Activitat autoritzada	Control i excavació arqueològica preventiva
Dates autoritzades	1a Fase: Del 28 d'octubre al 3 de novembre de 2009 Del 16 al 20 de novembre de 2009 2a Fase: Del 25 a 27 de febrer de 2010 Del 10 al 19 de març de 2010
Dates d'execució	1a Fase: Del 28 d'octubre a 3 de novembre de 2009 Del 17 al 20 de novembre de 2009 2a Fase: Del 25 a 27 de Febrer de 2010 Del 12 al 13 de març de 2010
Codi del MHCB	092/09

Intervenció arqueològica

Avinguda del Portal de l'Àngel, 12 / carrer de Duran i Bas, 1

Barcelona, el Barcelonès

CODI MUHBA: 092/09



Paraules clau

Control obra | cales de fonamentació | Estrat amb materials d'època romana | paviment de lloses | Vilanova dels Arcs | murs època medieval

Resum

La rehabilitació dels dos locals comercials ubicats a l'avinguda del Portal de l'Àngel número 12 de Barcelona preveia la seva unió en un de sol enderrocant el mur de càrrega que els separava. Per tal d'enderrocar aquest mur es feia necessari realitzar nous fonaments que sustentessin les noves estructures de càrrega, cosa que implicava la afectació del subsòl. La intervenció arqueològica efectuada als àmbits afectats per les noves fonamentacions ha permès documentar diverses estructures i estrats arqueològics que es detallen en la present memòria. La intervenció es va dur a terme en dues fases: la primera en el local situat al nord i la segona en el local situat al sud, fent cantonada amb el carrer de Duran i Bas.

1. SITUACIÓ

La intervenció s'ha dut a terme a l'interior de l'edifici ubicat a l'avinguda del Portal de l'Àngel número 12 / carrer de Duran i Bas número, 1, del Districte de Ciutat Vella de Barcelona.

2. MARC GEOGRÀFIC I GEOLÒGIC

L'actual configuració de la comarca del Barcelonès és el resultat d'una voluntat racional per tal de no deixar la ciutat de Barcelona aïllada en el moment de la repartició comarcal del país. Aquest aïllament, de fet, s'havia accentuat després de que s'anessin annexionant, entre 1897 i 1921, tota una sèrie de poblacions que envoltaven la ciutat comtal: Sant Martí de Provençals, Sant Andreu de Palomar, Horta, Gràcia, Sant Gervasi de Cassoles, Sarrià, les Corts de Sarrià i Sants.

Així doncs, la creació de la comarca del Barcelonès va servir per aglutinar, juntament amb la ciutat comtal, una sèrie de pobles que, de fet, atenent exclusivament a la morfologia del territori, seria més lògic que formessin part de les comarques limítrofes. Seria el cas, per posar alguns exemples, d'Esplugues de Llobregat o Sant Just Desvern, integrats dins del Barcelonès però que pertanyen a la comarca geogràfica del Baix Llobregat.¹

Ja dins del vessant de la geologia, l'indret on ha tingut lloc la intervenció que ens ocupa, l'avinguda del Portal de l'Àngel, està situat dins la zona formada per terrenys quaternaris que hom coneix com a Pla de Barcelona. Aquest pla està obert a la mar i limitat, a l'oest, per la Serralada litoral i, a migjorn, per la falla que segueix, ran de mar, des de Garraf i el turó de Montjuïc, seguint pels turonets dels Ollers, del Tàber, de les Falzies, de la Bóta, etc., fins al turó de Montgat, més enllà del Besòs. El Pla presenta una zona de ruptura amb la presència d'un salt o esglaó d'uns vint metres, clarament visible en la morfologia urbana (les baixades de Jonqueres, de la Via Laietana o del carrer de les Moles, per citar-ne alguns exemples). De l'esglaó cap a mar, a diferència del que trobem a la zona superior, no hi ha sòcol de llicorella ni de granit, sinó un mantell al·luvial format per les aportacions de les rieres, dels torrents, dels deltes dels rius veïns i del corrent litoral.

El sector comprès entre el citat esglaó i la mar és conegut com a pla de baix on, històricament, tenim notícies de la presència de maresmes i estanyols. Concretament, prop de la zona que ens ocupa, coneixem l'existència d'un estany conegut amb el nom de Banyols, que se situava si fa no fa a l'actual passeig Lluís Companys, prop d'on havia estat el Portal Nou. L'aportació constant de sediments procedents dels rius Besòs i Llobregat, així com l'acció antròpica, va fer que aquests estanyols i zones de maresmes anessin desapareixent en època relativament recent.

¹ Autors diversos (1982), pàg. 12.

3. CONTEXT HISTÒRIC I ARQUEOLÒGIC

3.1. Notícies històriques

L'ocupació d'aquesta zona està ben documentada des d'època romana (avui dia encara podem observar un seguit d'arcades de l'aqüeducte a la mitgera de la finca núm. 16 del carrer de Duran i Bas). Posteriorment, ja en època medieval, amb l'expansió de la ciutat més enllà del perímetre romà, aquest sector va ésser ocupat per la Vilanova dels Arcs a partir aproximadament del segle X. Aquesta vilanova va ésser un dels burgs que es varen situar al voltant del recinte fortificat, especialment a tocar de les quatre portes que s'obrien a l'antiga muralla romana. Tot indica que el topònim d'aquest burg prové del fet que aquest indret era travessat pels aqüeductes que abastien la ciutat des d'època altimperial, traçat que es prolonga pel mig de la finca objecte de la present intervenció – entre el cos del carrer Ripoll i el del carrer dels Capellans, fins assolir el recinte murallat de la ciutat romana. Durant el període altmedieval (moment de la formació de la Vilanova dels Arcs) l'aqüeducte romà va ser integrat com a límit i part de diferents construccions realitzades als segles X, XI i XII. En aquest sentit cal destacar el paper que va jugar les principals vies de comunicació, així com el traçat de l'aqüeducte en el procés d'articulació de la trama urbana en època medieval.

En la zona que ens ocupa, entre els segles XIII-XIV, es documenta la presència d'un hostel conegut amb els noms d'Hostal d'en Garcia o Hostal del Lleó. En el segle XV, s'ubiquen en aquesta zona les Escoles Majors de la Ciutat. L'abandó definitiu de la finca per part de les Escoles va dur aparellat algunes obres de reforma. (CABALLÉ, 2002).

En el segle XVI, l'edifici de Ripoll 25 fou la probable residència dels canonges de la família Sorts. Des de 1636 i fins a 1700 es configura una gran propietat amb successives adquisicions realitzades per Joan Sabater i el seu fill Vicenç Sabater. A partir de la compra de la casa de la família Sorts, els Sabater inicien una política expansiva consistent en la compra de les propietats veïnes. En aquesta època es configura el pati del pis principal on abans hi havia hagut 3 cases ja mig enderrocades a mitjan segle XVII. La gran finca dels Sabater passa a la família de Ramon, a principi del segle XVIII. Al 1716 hi ha una part força enderrocada i al 1735 es realitza una reconstrucció generalitzada. A finals de segle es produeixen diferents i repetides obres de reforma que afecten principalment el nombre i configuració de les obertures. Al llarg del segle XIX es realitzen diferents campanyes de reforma. Reformes interiors entre les quals destaquen la instal·lació d'una escola de nens i d'unes oficines comercials.

3.2. Antecedents arqueològics

L'any 1988, en enderrocar una finca al carrer de Duran i Bas, es va posar al descobert un tram d'un dels aqüeductes que abastia d'aigua la colona romana de *Barcino*. L'aqüeducte s'havia conservat en ser reaprofitat per tal de construir una de les parets mitgeres de la finca.

Més recentment, entre l'abril i el setembre del 2004, es va dur a terme una intervenció arqueològica en extensió al solar delimitat pel carrer Capellans número 4 i carrer de Sagristans números 2-6. El motiu d'aquesta intervenció, dirigida per l'arqueòleg Jordi

Nogués, va ser la construcció d'un nou edifici. L'excavació va permetre documentar una fase constructiva baixmedieval amb reformes fins a època moderna, així com un elevat nombre de sitges i pous (MIRÓ, 2005: 143).

A molt pocs metres d'on hem dut a terme aquesta intervenció, a l'avinguda del Portal de l'Àngel, 11-13, es va dur a terme una intervenció arqueològica l'any 2007 dirigida per l'arqueòleg José Manuel Espejo que va permetre documentar el *rudus* d'una via alt-imperial que, probablement, comunicava amb la via sepulcral conservada a la plaça Vila de Madrid.²

4. MOTIVACIÓ I OBJECTIUS

El projecte inclou la unió de dos locals mitjançant l'enderroc d'un mur de càrrega i la seva substitució per pilars metàl·lics. La fonamentació d'aquests pilars, òbviament, implica l'afectació del subsòl del local, motiu pel qual es fa necessari un control arqueològic dels treballs.

5. FONAMENTS DE DRET

La intervenció és de caràcter preventiu, atenent la Llei 9/1993 30 de setembre del Patrimoni Cultural Català (DOGC 1807 de l'11 d'octubre de 1993) i el Decret 78/2002 de 5 de març del Reglament de protecció del patrimoni arqueològic i paleontològic (DOGC 3594 de 13 de març de 2002).

6. TREBALLS REALITZATS

Els treballs han consistit en el seguiment de les actuacions necessàries per a efectuar les fonamentacions dels pilars que han de suportar l'estructura necessària per a eliminar un mur de càrrega que, actualment, separa el local on s'ha dut a terme la intervenció del que se situa al sud fent cantonada ja amb el carrer de Duran i Bas.

La intervenció es va dividir en dues fases que es corresponen amb els treballs de refonamentació necessaris a cada un dels dos costats del mur de càrrega que finalment s'eliminà.

Durant la primera fase, que es va desenvolupar en el local situat més al nord dels dos que existien en origen, es varen dur a terme cinc cales, numerades de la 1 a la 5, que van posar de manifest l'existència de restes arqueològiques al subsòl del local. La presència d'aquestes restes va fer necessari, seguint indicacions del Servei d'Arqueologia del Museu d'Història de Barcelona (MUHBA) i del Servei d'Arqueologia de la Generalitat de Catalunya, ampliar els sondejos unint les cales 2 i 3 mitjançant l'excavació de l'espai que les separava.

² Pujades, J. (2008), 196

La segona fase dels treballs, desenvolupada en el local sud, va consistir, igualment, en el control arqueològic de les rases necessàries per construir la nova fonamentació d'aquest costat. Inicialment, es van dur a terme dues cales de fonamentació (cala 1 de 1,50 m d'amplada per 4,60 m de longitud i la cala de 2 de 1,50 m d'amplada per 4,20 m de longitud), no obstant, la localització de diverses restes arqueològiques comportà l'ampliació de la cala 1 per la banda est i de la cala 2 per la banda oest fins a unir-se en una sola cala.

Els treballs s'han efectuat tant de forma mecànica, mitjançant una màquina bobcat, com de forma manual.

7. METODOLOGIA

Registre estratigràfic

La metodologia utilitzada per aquesta intervenció es basa en el mètode de registre Harris / Carandini, a partir del qual, totes les dades són recollides en un model de fitxa d'unitat estratigràfica (UE) on s'hi indica la descripció de cada unitat estratigràfica i la seva relació física respecte de les adjacents. La base de dades s'ha realitzat amb el programa MS Acces.

Topografia i planimetria

Les restes s'han vinculat geogràficament amb les coordenades UTM, per tal de documentar-les i facilitar la gestió de la informació. La situació de les rases i el conjunt de la planimetria han estat tractats informàticament amb AutoCAD 2008.

Documentació fotogràfica

Per tal de deixar una constància visual dels treballs realitzats, així com de les restes aparegudes, s'ha realitzat un registre fotogràfic exhaustiu, utilitzant-se el format digital.

8. RESULTATS DE LA INTERVENCIÓ

8.1. Intervenció al local nord

En el moment de dur a terme la intervenció arqueològica el local presentava un nivell de circulació pràcticament coincident amb el de l'avinguda del Portal de l'Àngel fins al punt on el local veu reduïda la seva amplada per la presència del mur que tanca l'escala de l'edifici (amb accés pel carrer de Duran i Bas) i per una pilastra al costat oposat (NO)³. Més enllà d'aquest punt el nivell de circulació del local era uns 70 cm més baix tot i que, actualment, es trobava reblert per la runa que ha generat el desmuntatge de la botiga que, fins fa pocs mesos, hi havia en funcionament.

³ Vegeu el plànol del local a l'annex de planimetria

De la botiga preexistent, a l'àrea on s'havien d'efectuar els fonaments dels pilars, només en restaven els paviments.

A continuació passem a descriure els resultats per a cada una de les cales o sondatges efectuats, de l'1 al 5, tot i que cal remarcar que hem conjuntat l'explicació de les cales 2 i 3 atès que, en un moment posterior, es va acabar obrint també l'espai que les separava.

Cala 1

Amb uns 1,3 x 1,3 m de superfície, aquesta cala es va efectuar a la cantonada que es forma entre la part interior de la façana de l'avinguda del Portal de l'Àngel (UE 116) i el mur de càrrega que tanca el local pel costat SE (UE 110), mur que el projecte preveia enderrocar.

La cala va posar de manifest l'existència, sota la capa de morter (UE 100) que actuava de nivell de circulació d'un aparador de la botiga preexistent, de diversos paviments contemporanis relacionats amb l'actual edifici i nivells de preparació de morter (UE 101, UE 102, UE 103) fins arribar al que considerem com al paviment inicial de l'actual edificació, UE 104, construït íntegrament amb llambordes de dimensions considerables (les més grans presentaven una mida en planta aproximada d'uns 22 x 34 cm) col·locades a trencajunt en una disposició de fileres paral·leles al carrer.

El paviment de llambordes UE 104 cobria un estrat de terra, força sorrenc, que actuava com a preparació d'aquest paviment (UE 106). Per sota d'aquest estrat s'ha documentat un potent paquet de rebliment contemporani format per runa (UE 107). Tot i la total absència de material ceràmic, hem de relacionar clarament aquest estrat de rebliment amb la construcció de l'edifici actual, a mitjans del segle XIX, ja que fins a la cota màxima de l'estrat les fonamentacions de l'edifici visibles als límits SE i SO del sondeig 1 (UE 108 i UE 109) havien estat construïdes "a l'aire", sense rasa de construcció.

Ambdós fonaments, tot i que estratigràficament el del mur que separa els locals s'adossa al de la façana, presenten la mateixa tècnica constructiva, amb carreus reaprofitats (vegeu foto 17 de l'annex de documentació fotogràfica) que es barregen amb maons i d'altres pedres menys treballades. En aquest sentit, com és lògic, la tècnica constructiva d'aquests fonaments es diferencia força dels murs que suporten.

A banda d'adossar-se a aquests fonaments, l'estrat de rebliment UE 107 cobria el que hem interpretat com a un paviment de lloses no treballades (UE 111) que es recolzen, directament, sobre l'estrat geològic d'argila UE 133. Aquest paviment se situava a uns 1,5 m per sota del nivell actual del local.

A partir de la cota on apareixia el paviment UE 111 (i on finalitzava l'estrat de rebliment UE 107) era ben visible la rasa de construcció (UE 114) del fonament (UE 109) de la façana actual de l'edifici (UE 116). El farciment d'aquesta rasa de construcció (UE 115) no va ser excavat. La rasa de construcció de la façana retallava el paviment de lloses UE 111 i l'estrat geològic UE 133.

Cales 2 i 3

Efectuades, com les anteriors, a tocar del mur UE 110 que separa el local on s'ha dut a terme la intervenció de la botiga adjacent, mur que el projecte preveu enderrocar per unir ambdós locals. La cala 2 es va obrir a uns 2 m al NE de la 1 i la cala 3 a uns 3,5 m. Tal com hem apuntat a l'apartat de "Treballs realitzats" finalment ambdues cales es

varen unir excavant també l'espai que les separava, motiu pel qual s'expliquen els resultats de forma conjunta.

Inicialment, per sota el mateix paviment de llambordes i el rebliment de runa documentats a la cala 1, la cala 2 va posar de manifest l'existència en aquest punt de dos murs que s'uneixen perpendicularment i que són anteriors a l'edifici actual. A ambdós costats d'un d'aquests murs s'han identificat dos paviments de lloses. La datació de les estructures (murs i paviments) és força complicada com a conseqüència d'estar amortitzats per un estrat de runa d'època contemporània que s'adossava a la fonamentació de l'edifici actual i que, per tant, no pot ser anterior a mitjans del segle XIX. D'altra banda, el final, en planta, del paviment de llambordes original de l'edifici actual (UE 104) es va constatar al punt final de la cala 3 pel seu costat NE.

La seqüència estratigràfica de la cala 2, doncs, era idèntica a la de la cala 1 fins arribar a l'estrat UE 107. Per sota l'estrat de rebliment de runa UE 107 s'ha diferenciat un altre estrat de runa menys compactat (UE 132). Sota aquest estrat de rebliment s'identificaren dos murs, UE 117 i UE 118. El primer, amb una orientació aproximada SE-NO, presentava una potència visible màxima d'uns 78 cm i estava construït amb pedres no treballades, però sí ben seleccionades, lligades amb un morter de calç de bona qualitat. Aquest mur va ser retallat per construir el fonament UE 108 del mur de càrrega de l'edifici actual. En direcció oposada, continuava més enllà dels límits del sondatge.

Al mur UE 117 se li adossava perpendicularment pel costat SO el mur UE 118, de similars característiques constructives tot i presentar, en aquest cas, el que semblava una banquetta de fonamentació pel seu costat més proper al fonament del mur de càrrega que el projecte d'obra preveu eliminar (costat sud).

De la unió perpendicular del mur UE 117 i UE 118 en resultaven, a cada un dels costats del segon mur, dos espais diferenciats. Ambdós es trobaven pavimentats amb un paviment de lloses no treballades amb cotes pràcticament idèntiques tot i que la disposició de les pedres, força diferent en ambdós casos, i la presència enmig del mur UE 118, ens ha decidit a atorgar UE diferent per a cada un dels paviments (UE 134 al costat SE del mur UE 118 i UE 141 al costat NE). En el cas del paviment UE 134 vam poder constatar que es recolzava directament sobre l'estrat geològic d'argila UE 133. Aquest fet, sumat a la inexistència de materials associats a les estructures o a la part superior dels paviments (recordem que estaven amortitzats per l'estrat de runa contemporània UE 132) ens fa molt difícil atorgar una datació precisa per a les estructures, si bé és evident que són anteriors a mitjans del segle XIX. No descartem, en aquest sentit, que pel tipus de parament dels murs UE 117 i UE 118 els puguem relacionar amb la vilanova dels Arcs, formada en aquest indret en expandir-se la ciutat, durant l'època altmedieval, fora dels límits del recinte romà. Pel que fa als paviments, la disposició de les lloses del que hem identificat amb la UE 141 ens fa relacionar-lo amb els murs UE 117 i UE 118, mentre que del paviment UE 134 només hem pogut entreveure dues lloses que semblen indicar una alineació totalment dispar amb les estructures esmentades, cosa que podria indicar que és anterior a aquestes. Aquesta hipòtesi es podria veure reforçada per la presència de la banquetta de fonamentació en el mur UE 118, en el costat on se situa aquest paviment, a una cota uns 15 cm més elevada, cosa del tot il·lògica si realment haguessin funcionat alhora.

Els paviments de lloses de la cala 2 esmentats se situaven a una cota aproximada d'uns 9,15 m s.n.m. A l'altra banda del mur UE 117, al costat NE, hi havia un estrat d'argila (UE 113) amb unes cotes que se situaven a l'entorn dels 10,15 m s.n.m., un

metre més amunt que la cota dels paviments esmentats. És per aquest motiu que sembla prou evident la funció de "mur de contenció" de l'estructura UE 117 que, possiblement i només a tall d'hipòtesi, es podria relacionar amb la presència d'un soterrani o semisoterrani del que la UE 141 en seria el paviment.

L'estratigrafia que descrivim a continuació, situada al NE del mur UE 117, estava coberta per un petit estrat de regularització molt heterogeni de pocs centímetres (UE 130) que relacionem amb l'edifici actual (cobria la rasa de construcció i el farciment del mur de càrrega actual) i que ja era coberta directament pel primer dels paviments que relacionem amb l'edifici actual (UE 104).

Pel que fa a l'estrat d'argila UE 113 al NE del mur UE 117, l'hem diferenciat de l'estrat geològic UE 133 pel fet que, a diferència d'aquell, presenta molts fragments ceràmics d'època romana, força rodats, així com molta presència de carbonets. Pensem, però, en aquest sentit, que es tracta també d'un estrat d'origen natural que possiblement és el resultat de la deposició de materials en relació a la xarxa hidrogràfica del Pla de Barcelona més propera (rieres). Malauradament, pel fet d'haver-los identificat en cales diferents, no hem pogut esbrinar la cota on es produeix el canvi d'estrat entre la UE 113 i la UE 133 (també és possible que aquest canvi sigui molt gradual), tot i que sabem que la UE 113 presenta una potència mínima d'uns 50 cm.

Per sobre el mur UE 117, a una cota d'uns 10 m s.n.m., se situaven les restes d'un paviment de rajola de 29 x 14 cm aprox. (UE 131) que relacionem, possiblement, amb l'última etapa de funcionament dels edificis que precediren al que avui ocupa l'indret.

Continuant en direcció NE des del mur UE 117 se situava una estructura, de planta aproximadament quadrangular, construïda amb un morter de calç pobre barrejat amb pedres (UE 142) que farcia el seu retall de construcció UE 143, retall que tallava l'estrat d'argiles UE 113. La intervenció duta a terme al local sud de la mateixa finca ha permès constatar que aquesta estructura continua en aquella direcció i, per tant, molt probablement ens trobem davant les restes d'un mur. A aquesta estructura semblaven adossar-se dos murs més: el primer (UE 144), del que només vam poder-ne observar uns 30 cm de longitud, prenia una direcció NO mentre que el segon (UE 120) prenia una direcció NE de forma pràcticament paral·lela al mur actual de la finca que està previst enderrocar. Tant el mur UE 120 com el mur UE 144 farcien retalls efectuats a l'estrat argilós que conté material arqueològic d'època romana UE 113 (retalls UE 121 i UE 145 respectivament). Les característiques constructives del mur UE 144, atesa la poca longitud documentada, es fan difícils de precisar (només era visible un morter de mitjana qualitat i alguna petita pedra irregular), mentre que pel mur UE 120 vam obtenir-ne un millor coneixement pel fet de poder-lo documentar en una longitud d'uns 2,5 m. Així, estava construït amb pedres de mida mitjana /gran lligades amb un morter de calç de to enfosquit (grisenc, marronós). Malauradament, pel que fa a la cronologia d'aquestes estructures (UE 120, UE 142, UE 144) l'única dada obtinguda en aquest sentit és que per a construir-les es va retallar l'estrat UE 113 que conté material romà i, per tant, són d'època romana o posteriors, si bé, les característiques constructives descrites ens fan decantar-nos per una cronologia possiblement medieval. D'altra banda, la potència conservada d'aquests fonaments, constatada a l'estructura identificada com a UE 120, és d'uns 40 cm.

L'arrasament que presenten les estructures que acabem d'esmentar, fonamentades directament en l'estrat UE 113, fa difícil constatar la possible relació amb els murs UE 117 i UE 118 que, si bé visualment és evident, desconeixem si varen arribar a funcionar de forma coetània ateses les diferències constructives que presenten aquelles amb aquests dos murs i la diferència de més d'un metre pel que fa a les seves cotes inferiors.

Cala 4

Aquesta cala es va realitzar a la cantonada que formen el mur que el projecte preveu enderrocar (UE 110) i el mur que tanca la caixa d'escala de l'edifici que s'obre al carrer de Duran i Bas (UE 146).

L'estratigrafia estava representada pel paviment actual (UE 105) i la successiva capa de paviments contemporanis. Directament sota els diversos paviments contemporanis (recordem que aquí el paviment de llambordes UE 104 no era present) vam documentar les restes d'un mur que havia estat escapçat per la rasa de construcció (UE 124) d'una claveguera contemporània relacionada amb l'edifici actual (UE 123). Atesa l'alineació i les característiques constructives del mur esmentat, així com la poca distància que el separa del mur UE 120 de la cala 3, el considerem part de la mateixa estructura i, per tant, li atorguem la mateixa UE. En aquest punt, la cala 4, també està construït retallant directament l'estrat d'argiles UE 113.

A banda de la claveguera contemporània esmentada, en el tall NE de la cala era visible una altra claveguera (UE 126), que, de la mateixa manera que l'anterior, estava construïda amb maons lligats amb morter de calç mitjançant un retall (UE 127) que talla també l'estrat d'argiles UE 113.

Cala 5

Efectuada a la cantonada que es forma entre el mur de càrrega que separa el local amb el número 14 i la pilastra que n'estreix l'amplada al costat oposat del mur que tanca l'escala de veïns que dona al carrer de Duran i Bas.

L'estratigrafia d'aquest sondatge va estar definida pel paviment actual (UE 105) i el paviment contemporani UE 102. Per sota d'aquests nivells hi vam documentar una claveguera contemporània (UE 147) que anava paral·lela al mur de càrrega (UE 152) que separa el local on s'ha dut a terme la intervenció del número 14 de l'avinguda del Portal de l'Àngel. Paral·lela a la claveguera anterior vam poder-ne documentar parcialment una altra (UE 139). Els retalls efectuats per a la construcció d'aquestes dues canalitzacions (UE 148 i UE 140 respectivament) havien alterat totalment l'estratigrafia d'aquesta àrea fins a les cotes inferiors d'aquestes estructures.

Per sota la canalització UE 139 vam documentar, també parcialment atès que quedava en el límit del sondatge, un mur (UE 129) construït amb pedres irregulars lligades amb un morter de calç de baixa qualitat, força similar al documentat per a les estructures UE 120 o UE 142, tot i que, en aquest cas, l'estructura es troba a una cota sensiblement més baixa. El mur UE 129 farcia un retall (UE 135) que tallava l'estrat geològic UE 133. La potència de l'estructura UE 129 se situava al voltant dels 33 cm situant-se la seva part inferior en els 9,26 m s.n.m. No es va recuperar material associat a l'estructura UE 129.

L'estrat geològic UE 133 també apareixia retallat per la rasa de construcció (UE 153) del fonament (UE 151) que sustenta el mur que separa aquest local del que se situa al número 14 de la mateixa avinguda (UE 152) i per la rasa de construcció (UE 157) del fonament (UE 156) de la pilastra (UE 155) que delimitava un dels costats d'aquest sondatge.

Els elements constructius i arqueològics documentats en aquest sondeig han fet variar part del projecte constructiu. Per aquest motiu, no es realitzarà cap nova fonamentació en aquest punt i, per tant, les estructures UE 129 i UE 139 seran afectades únicament per una acció de reblliment.

8.2. Intervenció al local sud

Tenint en compte que les dues cales inicials s'han convertit en una sola cala, s'ha procedit a desenvolupar els resultats obtinguts de forma conjunta.

Inicialment, s'ha procedit a la retirada del paviment de rajols corresponent a l'actual nivell de circulació de la botiga (UE 01). Per sota, a uns 40 cm, s'ha documentat un segon paviment (UE 04), també de rajols, pertanyent al primer nivell de circulació de la botiga, que s'adossava a un petit envà de totxos (UE 05), situat a 1,30 m i paral·lel al mur de tancament de l'edifici per l'Avinguda del Portal de l'Àngel. L'espai entre ambdós paviments s'hi documentava un tram de bigues de formigó col·locades per alçar el nivell i col·locar l'actual pavimentació (UE 01).

Sota aquest paviment (UE 04), al llarg de tota la cala, s'ha documentat la banqueteta de fonamentació UE 28 del mur oest (UE 32) de la finca, que transcorre paral·lel a l'Avinguda del Portal de l'Àngel i la banqueteta de fonamentació UE 07 del mur a enderrocar (UE 06). Durant la construcció de la banqueteta de fonamentació UE 07 també es va dur a terme l'edificació d'un pou de maons (UE 30) de 90 cm de diàmetre que, pel que s'ha pogut observar, assolia una profunditat mínima de 5 m d'alçada.

El pou estava cobert per un tram de bigues de ferro i totxanes lligades amb ciment sobre les quals s'hi assentava actualment el mur a enderrocar UE 06. Aquest fet planteja la possibilitat que el mur hagi estat objecte de diverses remodelacions al llarg del segle XX, tal i com també ho evidencien diferents fornícules obertes en el parament subjectes per bigues metàl·liques.

Es fa difícil datar cronològicament la construcció dels fonaments UE 07 i UE 28 i del pou UE 30, atès que les rases de construcció (UE 26 i 31 respectivament) seccionaven un estrat argilós (UE 35) amb algun fragment ceràmic d'època romana i el sediment geològic UE 27. Cobrint aquests nivells, s'ha documentat un nivell de runa contemporània (UE 10) que alhora també s'adossava a la fonamentació de l'edifici i que s'hauria de relacionar amb la seva construcció a mitjan del segle XIX.

A l'extrem sud-oest del sondeig, a tocar del mur de tancament del local per l'Avinguda del Portal de l'Àngel (UE 32), s'han documentat un conjunt de dues clavegueres (UE 12 i 14) actualment en desús que daten d'inicis del segle XX. La claveguera UE 14 presentava una pendent nord-est - sud-oest i desaguava a la claveguera principal UE 12, amb una pendent nord-oest - sud-est, que recollia les aigües d'un pis superior mitjançant una canal de ceràmica situada a la cantonada sud-oest de la finca. Constructivament, tant les parets com la solera estan realitzades amb maons lligats amb ciment. Les rases de construcció UE 13 i 15 respectivament, retallaven un estrat de terra molt sorrenca (UE 11) en el qual no s'hi ha localitzat material ceràmic associat.

Sota aquest nivell (UE 11) s'ha localitzat l'antic sistema de clavegueram de l'edifici. En primer lloc, s'hi ha documentat una claveguera (UE 19) que transcorria de nord-est a sud-oest i on hi desaguava la claveguera UE 18. No obstant, aquestes queden en desús amb la construcció de la claveguera UE 17, orientada en sentit nord-est - sud-oest i, que desaguava cap a l'exterior de l'edifici. En aquest cas, les clavegueres estan construïdes amb maons i rajols lligats amb morter de calç de bona qualitat. Les rases de construcció seccionen un nivell de terra amb gran quantitat de morter de calç (UE 37) que cobreix l'estrat geològic UE 27.

Al centre de la cala i sota el nivell de runa UE 10 s'han localitzats un total de tres murs: UE 09, 29 i 36. Cronològicament, es fa difícil datar aquestes estructures, atès que estaven cobertes per un estrat de runa d'època contemporània (UE 10). No obstant, si tenim en compte que estaven seccionats per la rasa fonamentació de l'edifici (UE 26), podem afirmar que serien anteriors a mitjan segle XIX i posteriors a època romana, atès que les rases de construcció (UE 38, 39 i 40 respectivament) seccionen l'estrat UE 35 on s'hi ha documentat alguns fragments ceràmics d'aquest període.

El mur UE 09 amb una orientació nord-oest – sud-est transcorria perpendicular al mur a enderrocar UE 06. Estava construït mitjançant pedres de mida gran lligades amb morter de calç i assolía una alçada màxima de 84 cm. S'assentava sobre l'estrat geològic UE 27.

Adossat a aquest mur i seguint la mateixa orientació s'ha documentat el mur UE 36. En aquest cas, únicament s'han pogut observar 20 cm d'alçada. Ambdós murs segueixen en sentit sud-est un cop finalitzen els límits de la cala.

Tenint en compte la situació topogràfica dels murs, la seva orientació i el parament considerem que els murs UE 09 i 36 respectivament correspondrien a la prolongació dels murs UE 117 i 142 documentats a la intervenció arqueològica realitzada al novembre de 2009 al local contigu per la banda nord. Tal i com s'apunta en la intervenció anterior, pel tipus de parament podrien correspondre a estructures relacionades amb la Vilanova dels Arcs, formada en aquesta zona en expandir-se la ciutat durant l'època alt medieval ⁴.

Cal esmentar, que a nivell estratigràfic, existeix una diferència entre l'estratigrafia situada a la banda sud del mur UE 09 i l'estratigrafia situada a la banda nord de dit mur. Per la banda sud, s'ha documentat un estrat de runa (UE 10) que cobria dos estrats (UE 11 i 37) aportats posteriorment a la construcció dels murs que delimiten la finca actual i emprats per alçar la cota de pavimentació actual. A diferència de la banda nord, on s'han identificat un total de tres estrats molt compactes (UE 33, 34 i 35) i tots ells seccionats per les rases de construcció dels murs actuals. Aquest fet, planteja la possibilitat que la banda més propera a l'avinguda del Portal de l'Àngel hagués estat objecte d'un rebaix de terreny significatiu per motius que actualment desconeixem, atès que sota els nivells aportats en època contemporània ja es documenta l'estrat geològic UE 27.

Aproximadament, a 50 cm del mur UE 36 per la banda est s'ha identificat un tercer mur (UE 29) amb la mateixa orientació que els murs descrits anteriorment. A nivell constructiu estava format per pedres lligades amb morter de calç de molt bona qualitat i assolía una amplada de 1,60 m per una alçada visible de 45 cm. En aquest cas, el mur finalitza just al límit de la cala per la banda sud-est i estava seccionat per la rasa (UE 26) de la banqueta de fonamentació UE 07. En aquest punt, també es troba molt malmès per un pilar de formigó (UE 08) pertanyent a l'actual botiga.

El fet de no haver-se documentat al local adossat a la banda nord i de no presentar una continuïtat cap a la vessant sud-est, planteja la possibilitat que pogués correspondre als fonaments d'un pilar relacionat amb la finca preexistent a l'actual.

⁴ GEA, M (Inèdit): Intervenció Arqueològica a l'Avinguda del Portal de L'àngel, 12/ carrer de Duran i Bas, 1. Barcelona, El Barcelonès. Octubre – novembre de 2009.

EQUIVALÈNCIES D'UNITATS ESTRATIGRÀFIQUES LOCAL NORD I LOCAL SUD

UE LOCAL NORD	UE LOCAL SUD
UE 107	UE 10
UE 108	UE 07
UE 109	UE 28
UE 110	UE 06
UE 113	UE 35
UE 117	UE 09
UE 133	UE 27
UE 142	UE 36
UE 160	UE 26

8.3. Interpretació conjunta de les intervencions al local nord i al local sud

Fase I. Igual o posterior a l'època romana i anterior a la fase II

Aquesta fase ve definida per la documentació, al local nord, de forma molt parcial, de les restes de dos possibles paviments de lloses (UE 111 i 134) que es recolzen directament sobre l'estrat geològic UE 133 amb una alineació diferent a la resta d'estructures pertanyents a fases posteriors documentades durant el procés d'excavació.

Malauradament, el fet que aquests paviments s'han documentat directament sobre l'estrat geològic i que estiguessin coberts per un nivell de runa amb material ceràmic d'època contemporània no ens permet afinar-ne la cronologia ni associar-los amb la resta d'estructures documentades.

Tot i així, cal fer esment de la intervenció arqueològica de l'edifici número 9 de l'avinguda del Portal de l'Àngel, situat just enfront de l'àrea intervinguda, on s'hi va documentar, a una cota similar, restes d'una via romana. No obstant això, no podem relacionar directament aquests paviments amb aquesta via atès que, d'una banda, es troben a una distància aproximada de 30 m i per tant, no hem pogut constatar una relació física entre elles i d'altra banda, la inexistència de material arqueològic associat en la present intervenció impossibilita una atribució cronològica concreta.

Fase II. Posterior a època romana i anterior al segle XIX

D'aquesta fase s'identifiquen un total de sis murs (UE 29, 117, 118, 120, 135, 142 i 144) i un paviment de lloses (UE 141).

Cronològicament, es fa difícil datar aquestes estructures, atès que estaven amortitzades per un nivell de rebliment de runa d'època contemporània relacionat amb la construcció de l'edifici actual (UE 107, UE 132 i UE 10). Malgrat tot, si que podem afirmar que aquestes estructures serien anteriors a mitjans del segle XIX, atès que, d'una banda retallen un estrat amb material romà molt rodat i, de l'altra banda, es troben seccionades per la fonamentació de l'edifici actual (UE 108 / UE 26). Atenent, però, a la seva tipologia constructiva, ens inclinem per situar la construcció d'aquestes estructures en època medieval (possiblement en relació amb la Vilanova dels Arcs).

Fase III. Època contemporània (segles XIX - XX)

La construcció de la finca actual, a mitjans segle XIX, amortitzà les estructures pertanyents a la fase II.

D'aquest període, s'han documentat diversos paviments de rajoles contemporanis (01, 04, 101, 102 i 103) relacionats amb l'edifici actual, fins arribar al primer paviment de la finca (UE 104), construït amb llambordes de grans dimensions.

Sota aquests paviments s'ha documentat un estrat de runa (UE 107) que s'adossava a la fonamentació de l'edifici (UE 108 i 109), emprat per alçar el terreny i que amortitzava les estructures de la fase anterior.

També es constata la construcció d'un pou de maons (UE 30) realitzat en el mateix moment que l'edificació de la finca i amortitzat molt possiblement durant el segle XX, atès que durant el procés d'excavació es va documentar un tram de bigues metàl·liques i totxos que amortitzaven l'estructura.

A la cantonada oest del local sud, es va identificar un conjunt de tres clavegueres (UE 17, 18 i 19) corresponents a la primera xarxa de clavegueram que s'inscriu cronològicament al segle XIX. Aquestes queden en desús a inicis del segle XX, amb la construcció de dues noves clavegueres UE 12 i 14 que desaiuguaven cap a l'avinguda del Portal de l'Àngel. Pel que fa al local nord, en relació amb la primera xarxa de clavegueram de la finca actual es varen documentar les clavegueres UE 123 a la cala 4 i UE 139 i UE 147 de la cala 5.

9. AFECTACIÓ DE LES RESTES ARQUEOLÒGIQUES

L'enderrocament del mur de càrrega que separava el local nord del local sud, i la seva substitució per pilars metàl·lics units mitjançant riestres, va fer necessària l'eliminació de les restes arqueològiques documentades en ambdues intervencions amb el corresponent permís del Servei d'Arqueologia de la Generalitat de Catalunya.

Adjuntem a l'annex número 6 la descripció i el tipus d'afectació de les unitats estratigràfiques documentades.

10. CONCLUSIONS

La intervenció arqueològica duta a terme a l'avinguda del Portal de l'Àngel número 12 / carrer de Duran i Bas número 1, ha posat de manifest l'existència de restes arqueològiques a l'indret.

Les cales efectuades han permès documentar diverses estructures que s'han inscrit cronològicament en tres fases constructives:

Fase I: definida per l'existència de dos possibles paviments de lloses que cobrien directament l'estrat geològic de la zona. Malgrat la inexistència de material arqueològic associat no podem descartar la possibilitat que estiguin relacionats amb la via romana que es va documentar a la finca que del Portal de l'Àngel número 9, situada just enfront.

Fase II: en aquesta fase s'han inclòs diversos murs o fonaments que, en alguns casos, retallaven un estrat que contenia material d'època romana molt rodat. De la mateixa manera que passava a la fase anterior, la inexistència de material arqueològic associat fa impossible establir una datació fidedigna per a aquesta fase, tot i que, atenent a la tipologia constructiva de les estructures ens inclinem per una cronologia d'època medieval.

Fase III: aquest període està directament relacionat amb la construcció de l'edifici actual (fonaments, clavegueram, pou) i es pot situar amb total certesa a mitjans segle XIX atenent al material arqueològic relacionat amb els seus fonaments.

Pel que fa a l'estratigrafia documentada en ambdós locals, cal destacar una clara diferència entre la seqüència estratigràfica que trobem a banda i banda del mur UE 117 / UE 09. Així, en el costat sud-oest d'aquest mur, a banda dels paviments relacionats amb la finca actual s'hi ha documentat un potent nivell de runa adossada als fonaments de la finca que cobria directament tant el nivell geològic com els paviments de la fase I i algunes estructures de la fase II. D'altra banda, en el costat nord-est del mur, a banda dels paviments contemporanis s'ha documentat un estrat amb material ceràmic romà que se situa a una cota molt més elevada respecte els paviments de la fase I i II. La diferència de cotes que trobem a banda i banda del mur ens fa plantejar la possibilitat que hagués actuat com a mur de contenció que limitaria un àmbit soterrani.

En tot cas, la parcialitat de la superfície excavada així com les característiques de l'estratigrafia documentada no ens han permès concretar una cronologia més precisa per a les estructures de la fase I i II, per la qual cosa, esperem que futures intervencions a la zona puguin aportar més dades al respecte.

11. BIBLIOGRAFIA

AA.DD. Gran geografia comarcal de Catalunya. Barcelonès i Baix Llobregat. Enciclopèdia Catalana. Vol 8. 1982.

CABAÑAS, N (Inèdit): Intervenció Arqueològica a l'Avinguda del Portal de L'àngel, 12/ carrer de Duran i Bas, 1. Barcelona, El Barcelonès. Febrer de 2010.

GEA, M (Inèdit): Intervenció Arqueològica a l'Avinguda del Portal de L'àngel, 12/ carrer de Duran i Bas, 1. Barcelona, El Barcelonès. Octubre – novembre de 2009.

Intervenció arqueològica

Avinguda del Portal de l'Àngel, 12 / carrer de Duran i Bas, 1
Barcelona, el Barcelonès
CODI MUHBA: 092/09



NADAL, E (Inèdit): Intervenció arqueològica al C/ Ripoll, 25 / C/ Capellans, 10-16.
Barcelona, el Barcelonès. 2009

PUIG, F. (Inèdit): Projecte d'Intervenció Arqueològica a l'Avinguda del Portal de
l'Àngel, 12 / carrer de Duran i Bas, 1. Barcelona.

PUJADES, J. (2008). "Balanç de l'activitat arqueològica a la ciutat", *Quaderns
d'Arqueologia i Història de la Ciutat de Barcelona, Quarhis*, núm. 04, Barcelona, pp.
177-201.

Intervenció arqueològica

Avinguda del Portal de l'Àngel, 12 / carrer de Duran i Bas, 1

Barcelona, el Barcelonès

CODI MUHBA: 092/09



ANNEX 1. DOCUMENTACIÓ ADMINISTRATIVA



Expedient 437 K121 NB- Portal de l'Àngel12-Duran i Bas1, 2009/1-4318 sobre l'autorització per a 2009 de la intervenció arqueològica preventiva a l'Avinguda del Portal de l'Àngel, 12 i carrer Duran i Bas, 1, Ciutat Vella, Barcelona (Barcelonès) segons el procediment establert en l'article 14 i següents del Decret 78/2002, de 5 de març de 2002, del Reglament de protecció del patrimoni arqueològic i paleontològic.

Fets

1. En data 21 d'octubre de 2009 (registre d'entrada núm. 002982/0401E) Franchising Calzedonia España, SA. i el Museu d'Història de Barcelona, sol·licita un permís per a efectuar una intervenció arqueològica preventiva a l'Avinguda del Portal de l'Àngel, 12 i carrer Duran i Bas, 1, Ciutat Vella, Barcelona (Barcelonès), sota la direcció de l'arqueòleg Miquel Gea Bullich, de l'empresa ACTIUM, SL, del 26 al 31 d'octubre de 2009.
2. El dia 26 d'octubre de 2009, el Servei d'Arqueologia i Paleontologia va emetre informe favorable a l'esmentada sol·licitud.
3. Atès que les dates d'execució sol·licitades no s'ajusten al que preveu l'article 15.3 del Decret 78/2002 sobre els terminis de resolució de la sol·licitud, es proposa un canvi de dates de la intervenció.

Motivació

Reforma del local de la planta baixa, que inclou l'enderroc d'un mur i la seva substitució per pilars metàl·lics.

Fonaments de dret

1. Article 47 i següents de la Llei 9/1993, de 30 de setembre, del patrimoni cultural català (DOGC núm. 1807).
2. Decret 78/2002, de 5 de març de 2002, del Reglament de protecció del patrimoni arqueològic i paleontològic (DOGC núm. 3594).

Resolució

Per tot això, resolc:

1: **Autoritzar** la realització de la intervenció arqueològica preventiva d'acord amb les següents dades i condicions:

Lloc de la intervenció: Avinguda del Portal de l'Àngel, 12 i carrer Duran i Bas, 1, Ciutat Vella, Barcelona (Barcelonès)

Persona o institució autoritzada: Franchising Calzedonia España, SA i Museu d'Història de Barcelona.



Direcció de la intervenció arqueològica: Miquel Gea Bullich, (ACTIUM, SL.).

Activitat autoritzada: control i excavació arqueològica preventiva.

Termini de realització de la intervenció: del 28 d'octubre al 3 de novembre de 2009.

Lloc de dipòsit provisional de les restes: Instal·lacions del Servei d'Arqueologia (MUHBA).

La intervenció arqueològica o paleontològica autoritzada haurà de ser realitzada d'acord amb les disposicions de la Llei 9/1993, del patrimoni cultural català, i del Decret 78/2002, del Reglament de protecció del patrimoni arqueològic i paleontològic, així com en els termes descrits en la documentació presentada per a la tramitació de l'expedient.

2: Notificar aquesta resolució, tal i com disposa l'article 5.2 del Decret 78/2002, simultàniament a l'ajuntament del municipi afectat i a la persona interessada, amb l'avertiment que:

- Els particulars poden interposar recurs d'alçada contra aquesta resolució davant l'òrgan que l'ha dictat o davant del conseller de Cultura i Mitjans de Comunicació, en el termini d'un mes a comptar des de l'endemà de la recepció de la notificació, d'acord amb l'article 107 en relació amb els articles 114 i 115 de la Llei de règim jurídic de les administracions públiques i del procediment administratiu comú, sens perjudici que es pugui interposar altre recurs que sigui considerat convenient.
- Les administracions públiques podran interposar, d'acord amb el que determina l'article 44 de la Llei 29/1998, de 13 de juliol, de la Jurisdicció Contenciosa Administrativa, recurs contenciós administratiu davant el Tribunal Superior de Justícia de Catalunya, en el termini de dos mesos a comptar des de la notificació. Potestativament, dins el mateix termini, també podran efectuar el requeriment previ que determina el precepte legal abans esmentat.

Barcelona, 27 d'octubre de 2009.

Josep M. Carreté Nadal
Director general del Patrimoni Cultural



Expedient 437 K121 NB- Portal de l'Àngel12-Duran i Bas1, 2009/2-4420 sobre l'autorització per a 2009 de la intervenció arqueològica preventiva a l'avinguda del Portal de l'Àngel, 12 i carrer Duran i Bas, 1, Ciutat Vella, Barcelona (Barcelonès) segons el procediment establert en l'article 14 i següents del Decret 78/2002, de 5 de març de 2002, del Reglament de protecció del patrimoni arqueològic i paleontològic.

Antecedents

El director general del Patrimoni Cultural va autoritzar la realització d'una intervenció preventiva d'excavació arqueològica a l'avinguda del Portal de l'Àngel, 12 i carrer Duran i Bas, 1 de Ciutat Vella, Barcelona (Barcelonès), sota la direcció de l'arqueòleg Miquel Gea Bullich, de l'empresa ACTIUM, SL, del 28 d'octubre al 3 de novembre de 2009.

Fets

1. En data 12 de novembre de 2009 (registre d'entrada núm. 003160/0401E), els senyors José Manuel Dachs Valls, representant d'Hereus de Joaquina Valls Boada CB, i Ferran Puig i Verdaguer, director del Servei d'Arqueologia del Museu d'Història de Barcelona, sol·liciten una pròrroga de permís per a continuar la intervenció arqueològica preventiva a l'avinguda del Portal de l'Àngel, 12 i carrer Duran i Bas, 1 de Ciutat Vella, Barcelona (Barcelonès), sota la direcció de l'arqueòleg Miquel Gea Bullich, de l'empresa ACTIUM, SL, del 4 al 20 de novembre de 2009.
2. En data 13 de novembre de 2009, el Servei d'Arqueologia i Paleontologia emet informe favorable a l'esmentada sol·licitud. Atès que les dates d'execució sol·licitades no s'ajusten al que preveu l'article 15.3 del Decret 78/2002 sobre els terminis de resolució de la sol·licitud, es proposa un canvi de dates de la intervenció.

Motivació

Reforma del local de la planta baixa, que inclou l'enderroc d'un mur i la seva substitució per pilars metàl·lics.

Fonaments de dret

1. Article 47 i següents de la Llei 9/1993, de 30 de setembre, del patrimoni cultural català (DOGC núm. 1807).
2. Decret 78/2002, de 5 de març de 2002, del Reglament de protecció del patrimoni arqueològic i paleontològic (DOGC núm. 3594).



Resolució

Per tot això, resolc:

1: **Autoritzar** la realització de la intervenció arqueològica preventiva d'acord amb les següents dades i condicions:

Lloc de la intervenció: Avinguda del Portal de l'Àngel, 12 i carrer Duran i Bas, 1 de Ciutat Vella, Barcelona (Barcelonès)

Persona o institució autoritzada: Hereus de Joaquina Valls Boada, C.B., i Museu d'Història de Barcelona.

Direcció de la intervenció arqueològica: Miquel Gea Bullich, (ACTIUM, SL).

Activitat autoritzada: excavació arqueològica preventiva.

Termini de realització de la intervenció: del 16 al 20 de novembre de 2009.


Lloc de dipòsit provisional de les restes: Instal·lacions del Servei d'Arqueologia (MUHBA).

La intervenció arqueològica o paleontològica autoritzada haurà de ser realitzada d'acord amb les disposicions de la Llei 9/1993, del patrimoni cultural català, i del Decret 78/2002, del Reglament de protecció del patrimoni arqueològic i paleontològic, així com en els termes descrits en la documentació presentada per a la tramitació de l'expedient.

2: Notificar aquesta resolució, tal i com disposa l'article 5.2 del Decret 78/2002, simultàniament a l'ajuntament del municipi afectat i a la persona interessada, amb l'avertiment que:

- Els particulars poden interposar recurs d'alçada contra aquesta resolució davant l'òrgan que l'ha dictat o davant del conseller de Cultura i Mitjans de Comunicació, en el termini d'un mes a comptar des de l'endemà de la recepció de la notificació, d'acord amb l'article 107 en relació amb els articles 114 i 115 de la Llei de règim jurídic de les administracions públiques i del procediment administratiu comú, sens perjudici que es pugui interposar altre recurs que sigui considerat convenient.
- Les administracions públiques podran interposar, d'acord amb el que determina l'article 44 de la Llei 29/1998, de 13 de juliol, de la Jurisdicció Contenciosa Administrativa, recurs contenciós administratiu davant el Tribunal Superior de Justícia de Catalunya, en el termini de dos mesos a comptar des de la notificació. Potestativament, dins el mateix termini, també podran efectuar el requeriment previ que determina el precepte legal abans esmentat.

Barcelona, 13 de novembre de 2009.


Jordi Roca i Armengol
Director general del Patrimoni Cultural



Expedient R/N 470 K121 N-B-2009-3-4506 sobre l'autorització per a 2009 d'una pròrroga de la intervenció arqueològica preventiva i de l'eliminació de restes arqueològiques a l'Avinguda del Portal de l'Àngel, 12 i carrer Duran i Bas, 1 de Barcelona, segons el procediment establert en l'article 14 i següents del Decret 78/2002, de 5 de març de 2002, del Reglament de protecció del patrimoni arqueològic i paleontològic.

Antecedents

El director general del Patrimoni Cultural va autoritzar la realització d'una intervenció preventiva d'excavació arqueològica a l'avinguda del Portal de l'Àngel, 12 i carrer Duran i Bas, 1 de Ciutat Vella, Barcelona (Barcelonès), sota la direcció de l'arqueòleg Miquel Gea Bullich, de l'empresa ACTIUM, SL, del 28 d'octubre al 3 de novembre de 2009. En data 13 de novembre de 2009 es va autoritzar una pròrroga del 16 al 20 de novembre de 2009.

Fets

1.- En data 12 de novembre de 2009 (registre d'entrada núm. 003160/0401E), els senyors José Manuel Dachs Valls, representant d'Hereus de Joaquina Valls Boada CB, i Ferran Puig i Verdaguer, director del Servei d'Arqueologia del Museu d'Història de Barcelona, sol·liciten una pròrroga de permís per a continuar la intervenció arqueològica preventiva i l'eliminació de diverses estructures arqueològiques localitzades durant la intervenció arqueològica preventiva a l'avinguda del Portal de l'Àngel, 12 i carrer Duran i Bas, 1 de Ciutat Vella, Barcelona (Barcelonès), sota la direcció de l'arqueòleg Miquel Gea Bullich, de l'empresa ACTIUM, SL, del 23 de novembre al 11 de desembre de 2009.

Les estructures que es demana eliminar parcialment o totalment o reblir són les següents:

- Estructures del s. XIX-XX:
 - Clavegueres: UE 123, 126, 147 - Afectació parcial
 - Retalls: UE 124, 127, 140, 148 - Afectació parcial
 - Claveguera: UE 139 - Rebliment
 - Fonament: UE 162 - Afectació parcial
- Estructura del s. XIX:
 - Paviment de llambordes: UE 104 - Afectació parcial
- Estructures anteriors a mitjans segle XIX (època medieval o moderna):
 - Murs : UE 117, 144 - Afectació parcial
 - Murs : UE 118, 120 - Afectació total
 - Retalls: UE 121, 143 - Afectació total
 - Retalls: UE 145 - Afectació parcial
 - Mur : UE 129 - Rebliment
 - Paviments : UE 131, 141, 111 - Afectació parcial
 - Paviment : UE 134 - Afectació total
 - Fonament : UE 142 - Afectació total





- Estructures d'època medieval-moderna:
 - Retall : UE 163 - Afectació parcial

2.- El dia 1 de desembre de 2009 el Servei d'Arqueologia i Paleontologia emet informe favorable a l'esmentada sol·licitud, atès que es considera que les restes que es demana eliminar no tenen entitat patrimonial que justifiqui la seva posada en valor, la seva documentació ha estat exhaustiva, s'han salvat els seus valors culturals i la seva conservació és incompatible amb l'execució del projecte constructiu previst. Atès que les dates d'execució sol·licitades no s'ajusten al que preveu l'article 15.3 del Decret 78/2002 sobre els terminis de resolució de la sol·licitud, es proposa un canvi de dates de la intervenció.

3.- El Museu d'Història de Barcelona, en informe adjunt a la documentació, informa favorablement l'eliminació, per la qual cosa no és necessari el tràmit d'audiència.

Motivació

Reforma del local de la planta baixa, que inclou l'enderroc d'un mur i la seva substitució per pilars metàl·lics.

Fonaments de dret

1. Article 47 i següents de la Llei 9/1993, de 30 de setembre, del patrimoni cultural català (DOGC núm. 1807).
2. Decret 78/2002, de 5 de març de 2002, del Reglament de protecció del patrimoni arqueològic i paleontològic (DOGC núm. 3594).

Resolució

Per tot això, resolc:

- 1.- **Autoritzar** la pròrroga de la intervenció arqueològica preventiva i l'eliminació d'estructures arqueològiques d'acord amb les següents dades i condicions:

Lloc de la intervenció: Avinguda del Portal de l'Àngel, 12 i carrer Duran i Bas, 1 de Barcelona.
Persona o institució autoritzada: Franchising Calzedonia España, SA (Hereus de Joaquina Valls Boada CB)..

Direcció de la intervenció arqueològica: Miquel Gea Bullich, (ACTIUM, SL).

Activitat autoritzada: pròrroga de la intervenció i eliminació d'estructures arqueològiques.

Termini de realització de la intervenció: del 2 al 11 de desembre de 2009

Lloc de dipòsit provisional de les restes: Museu d'Història de Barcelona.

La intervenció arqueològica o paleontològica autoritzada haurà de ser realitzada d'acord amb les disposicions de la Llei 9/1993, del patrimoni cultural català, i del Decret 78/2002, del Reglament de protecció del patrimoni arqueològic i paleontològic, així com en els termes descrits en la documentació presentada per a la tramitació de l'expedient.



2.- Notificar aquesta resolució, tal i com disposa l'article 5.2 del Decret 78/2002, simultàniament a l'ajuntament del municipi afectat i a la persona interessada, amb l'avertiment que:

- Els particulars poden interposar recurs d'alçada contra aquesta resolució davant l'òrgan que l'ha dictat o davant del conseller de Cultura i Mitjans de Comunicació, en el termini d'un mes a comptar des de l'endemà de la recepció de la notificació, d'acord amb l'article 107 en relació amb els articles 114 i 115 de la Llei de règim jurídic de les administracions públiques i del procediment administratiu comú, sens perjudici que es pugui interposar altre recurs que sigui considerat convenient.
- Les administracions públiques podran interposar, d'acord amb el que determina l'article 44 de la Llei 29/1998, de 13 de juliol, de la Jurisdicció Contenciosa Administrativa, recurs contenciós administratiu davant el Tribunal Superior de Justícia de Catalunya, en el termini de dos mesos a comptar des de la notificació. Potestativament, dins el mateix termini, també podran efectuar el requeriment previ que determina el precepte legal abans esmentat.

Barcelona, 1 de desembre de 2009



Jordi Roca i Armengol
Director general del Patrimoni Cultural



Expedient 437 K121 NB 2010/1 (4978) d'autorització de la intervenció preventiva a: Portal de l'Àngel, 12 i carrer Duran i Bas, 1, segons el procediment establert en l'article 14 i següents del Decret 78/2002, de 5 de març, del reglament de protecció del patrimoni arqueològic i paleontològic.

Antecedents

La Direcció General del Patrimoni Cultural va autoritzar la realització d'una intervenció preventiva d'excavació arqueològica a l'avinguda del Portal de l'Àngel, 12 i carrer Duran i Bas, 1 de Barcelona (Barcelonès) sota la direcció de l'arqueòleg Miquel Gea Bullich (ACTIUM, SL) del 28 d'octubre al 3 de novembre de 2009, intervenció que es va prorrogar del 16 al 20 de novembre de 2009. Es va autoritzar una nova pròrroga sota la mateixa direcció del 2 a l'11 de desembre de 2009 i l'eliminació dins aquests terminis de diverses estructures d'època contemporània i d'un retall d'època medieval-moderna.

Fets

1. El 9 de febrer de 2010 (registre d'entrada núm. 267/0401E, Carlos Fello López, administrador de FRANCHISING CALZEDONIA ESPAÑA, S.A., i Ferran Puig i Verdaguer, director del Servei d'Arqueologia del Museu d'Història de Barcelona, van presentar una petició de pròrroga per realitzar una intervenció arqueològica a: Portal de l'Àngel, 12 i carrer Duran i Bas, 1 de Barcelona, Barcelonès.
2. El 24 de febrer de 2010 el tècnic arqueòleg dels Serveis Territorials a Barcelona, va emetre informe favorable sobre la sol·licitud esmentada. Atès que les dates sol·licitades no s'ajusten a les condicions que estableix Decret 78/2002, de 5 de març, del reglament de protecció del patrimoni arqueològic i paleontològic de Catalunya, es van proposar uns altres terminis d'intervenció.
3. El 24 de febrer de 2010, el Servei d'Arqueologia i Paleontologia va proposar autoritzar la intervenció.

Motivació

Reforma del local de la planta baixa, que inclou l'enderroc d'un mur i la seva substitució per pilars metàl·lics.

Fonaments de dret

1. Article 47 i següents de la Llei 9/1993, de 30 de setembre, del patrimoni cultural català (DOGC núm. 1807, d'11.10.1993).
2. Article 14 i següents del Decret 78/2002, de 5 de març, del Reglament de protecció del patrimoni arqueològic i paleontològic (DOGC núm. 3594, de 13.3.2002).
3. Decret 136/2008, d'1 de juliol, de reestructuració del Departament de Cultura i Mitjans de Comunicació (DOGC núm. 5170, de 10.7.2008); i Resolució CMC/254/2010, de 8 de gener, de delegació de competències de la persona titular de la Direcció General del Patrimoni Cultural en les persones directores dels Serveis Territorials del Departament de Cultura i Mitjans de Comunicació (DOGC núm. 5566, de 12.2.2010).



Per tot això,

RESOLC

1. **Autoritzar** la realització d'una intervenció arqueològica/paleontològica preventiva d'acord amb les dades i condicions següents:

Lloc de la intervenció: Portal de l'Àngel, 12 i carrer Duran i Bas, 1 de Barcelona, Barcelonès.

Persona o institució autoritzada: FRANCHISING CALZEDONIA ESPAÑA, S.A., i Museu d'Història de Barcelona.

Direcció de la intervenció arqueològica: Núria Cabañas Anguita (ACTIUM).

Activitat autoritzada: Excavació arqueològica.

Termini de realització de la intervenció: del 25 al 27 de febrer de 2010.

Lloc de dipòsit provisional de les restes: Museu d'Història de Barcelona.

La intervenció arqueològica o paleontològica autoritzada haurà de ser realitzada en els termes descrits en la documentació presentada per a la tramitació de l'expedient i d'acord amb les disposicions de la Llei 9/1993, del patrimoni cultural català, i del Decret 78/2002, del reglament de protecció del patrimoni arqueològic i paleontològic.

El termini de dos anys previst per a la presentació de la memòria, s'entendrà que comença a comptar a partir del dia en què ha finalitzat la intervenció.

2. Notificar aquesta resolució, que no exhaureix la via administrativa, a la persona o entitat interessada i comunicar-li que contra aquesta pot interposar-hi recurs d'alçada davant el conseller de Cultura i Mitjans de Comunicació, en el termini d'un mes a comptar de l'endemà de la recepció d'aquesta notificació.

Notificar, així mateix, aquesta resolució a l'ajuntament del municipi afectat, i comunicar-li que contra aquesta pot interposar-hi recurs contenciós administratiu davant el Tribunal Superior de Justícia de Catalunya, en el termini de dos mesos a comptar de l'endemà de la recepció d'aquesta notificació. Potestativament, dins el mateix termini, podrà efectuar el requeriment previ previst a l'article 44 de la Llei 29/1998, de 13 de juliol, de la jurisdicció contenciosa administrativa.

P.d. Resolució CMC/254/2010, DOGC 12.2.2010

La directora Territorial

Lina Casanovas i Esclusa

Barcelona, 24 de febrer de 2010



Generalitat de Catalunya
Departament de Cultura
i Mitjans de Comunicació
Serveis Territorials a Barcelona

Data 25 FEB. 2010

Faig constar que aquesta fotocòpia
reproduïx fidelment l'original.



Expedient R/N 470 K121 N-B-2010/3 (5056) sobre l'autorització per a 2010 de tractament de restes arqueològiques no extretes de la intervenció preventiva a: Avinguda Portal de l'Àngel, 12 i carrer Duran i Bas, 1 de Barcelona, Barcelonès, segons el procediment establert en l'article 30 i següents del Decret 78/2002, de 5 de març de 2002, del Reglament de protecció del patrimoni arqueològic i paleontològic.

Antecedents

La Direcció General del Patrimoni Cultural va autoritzar una intervenció preventiva d'excavació arqueològica a l'avinguda del Portal de l'Àngel, 12 i carrer Duran i Bas, 1 de Ciutat Vella, Barcelona (Barcelonès) sota la direcció de l'arqueòleg Miquel Gea Bullich (ACTIUM, SL) del 28 d'octubre al 3 de novembre de 2009, la qual es va prorrogar del 16 al 20 de novembre i del 2 a l'11 de desembre de 2009. Es va autoritzar l'eliminació dins aquests terminis de diverses estructures arqueològiques d'època medieval, moderna i contemporània. Es van autoritzar pròrrogues d'aquesta intervenció amb un canvi de direcció a favor de Núria Cabañas Anguita (ACTIUM) del 25 al 27 de febrer de 2010 i del 10 al 19 de març de 2010.

Fets

1. L'1 de març de 2010 (registre d'entrada núm. 430/0401E) Joan Miquel Gallego, representant d'HERMANOS LANAS BLASCO, C.B. i Ferran Puig i Verdaguer, director del Servei d'Arqueologia del Museu d'Història de Barcelona, van presentar una petició de tractament de restes localitzades a la intervenció arqueològica preventiva en curs a: avinguda del Portal de l'Àngel, 12 i carrer Duran i Bas, 1 de Barcelona.

2. Les restes que es demana eliminar, segons l'informe arqueològic adjunt a la sol·licitud, són les següents:

Estructura del segle XX: envà UE 05 (afectació total); Estructures dels segles XIX-XX: clavegueres UE 12, 14, 17, 18 i 19 (afectació parcial); Estructures del segle XIX: pou UE 30 (afectació parcial); Estructures anteriors a mitjan segle XIX (època medieval o posterior): murs UE 09, 29 i 36 (afectació parcial).

3. El Museu d'Història de Barcelona, en informe adjunt a la sol·licitud, informa favorablement l'eliminació, per la qual cosa no és necessari el tràmit d'audiència.

4. El 16 de març de 2010 el tècnic arqueòleg dels Serveis Territorials a Barcelona va emetre informe favorable sobre la sol·licitud esmentada, atès que les restes que es demana poder eliminar no tenen entitat patrimonial que justifiqui la seva posada en valor, la seva documentació ha estat exhaustiva, s'han salvat els seus valors culturals i la seva conservació és incompatible amb l'execució del projecte constructiu previst.

5. El 17 de març de 2010 el Servei d'Arqueologia i Paleontologia va proposar autoritzar la intervenció.

Portaferrissa, 1 (Palau Moja)
08002 Barcelona
Telèfon 933 16 27 40



Generalitat de Catalunya
Departament de Cultura
i Mitjans de Comunicació
Direcció General del Patrimoni Cultural
Servei d'Arqueologia i Paleontologia

Per a consultar el procediment de sol·licitud
veure el web: www.patrimoni.cultura.gub.cat

Barcelona, 19 de MARÇ de 2010
Araceli Martín González
Cap de l'Àrea



Motivació

Reforma del local de la planta baixa de la finca.

Fonaments de dret

1. Article 47 i següents de la Llei 9/1993, de 30 de setembre, del patrimoni cultural català (DOGC núm. 1807).
2. Article 30 i següents del Decret 78/2002, de 5 de març de 2002, del Reglament de protecció del patrimoni arqueològic i paleontològic (DOGC núm. 3594).

Resolució

Per tot això, resolc:

- 1.- **Autoritzar** el tractament de restes arqueològiques no extretes d'acord amb les següents dades i condicions:

Lloc de la intervenció: avinguda del Portal de l'Àngel, 12 i carrer Duran i Bas, 1 de Barcelona, Barcelonès.

Persona o institució autoritzada: HERMANOS LANAS BLASCO, C.B., i Museu d'Història de Barcelona.

Direcció de la intervenció arqueològica: Núria Cabañas Anguita (ACTIUM)

Activitat autoritzada: eliminació de les restes arqueològiques esmentades al punt 2 dels fets.

Terminis: Dins dels terminis autoritzats (fins al 19 de març de 2010).

La intervenció arqueològica o paleontològica autoritzada haurà de ser realitzada d'acord amb les disposicions de la Llei 9/1993, del patrimoni cultural català, i del Decret 78/2002, del Reglament de protecció del patrimoni arqueològic i paleontològic, així com en els termes descrits en la documentació presentada per a la tramitació de l'expedient.

- 2.- Notificar aquesta resolució, tal i com disposa l'article 5.2 del Decret 78/2002, simultàniament a l'ajuntament del municipi afectat i a la persona interessada, amb l'avertiment que:

- Els particulars poden interposar recurs d'alçada contra aquesta resolució davant l'òrgan que l'ha dictat o davant del conseller de Cultura i Mitjans de Comunicació, en el termini d'un mes a comptar des de l'endemà de la recepció de la notificació, d'acord amb l'article 107 en relació amb els articles 114 i 115 de la Llei de règim jurídic de les administracions públiques i del procediment administratiu comú, sens perjudici que es pugui interposar altre recurs que sigui considerat convenient.

Portaferrissa, 1 (Palau Moja)
08002 Barcelona
Telèfon 933 16 27 40



Generalitat de Catalunya
Departament de Cultura
i Mitjans de Comunicació
Direcció General de Patrimoni Cultural
Servei d'Arqueologia i Paleontologia

Per a saber més que aquesta fotocòpia
no té valor documental.

Barcelona,

Araceli Martín Ojeda
Cap de Servei

19 MAR 2010




Generalitat de Catalunya
Departament de Cultura
i Mitjans de Comunicació
Direcció General del Patrimoni Cultural

- Les administracions públiques podran interposar, d'acord amb el que determina l'article 44 de la Llei 29/1998, de 13 de juliol, de la Jurisdicció Contenciosa Administrativa, recurs contenciós administratiu davant el Tribunal Superior de Justícia de Catalunya, en el termini de dos mesos a comptar des de la notificació. Potestativament, dins el mateix termini, també podran efectuar el requeriment previ que determina el precepte legal abans esmentat.

Barcelona 17 de març de 2010




Jordi Roca i Armengol
Director general del Patrimoni Cultural

 Generalitat de Catalunya
Departament de Cultura
i Mitjans de Comunicació
Direcció General de Patrimoni Cultural
Servei d'Arqueologia i Paleontologia

Per a constatar que aquesta és còpia
reproduïda fidelment d'original.

Barcelona,
17 de març de 2010

Araçim Martín Colla
Cap de Servei d'Arqueologia i Paleontologia



Intervenció arqueològica

Avinguda del Portal de l'Àngel, 12 / carrer de Duran i Bas, 1

Barcelona, el Barcelonès

CODI MUHBA: 092/09



ANNEX 2. DOCUMENTACIÓ FOTOGRÀFICA

Intervenció arqueològica

Avinguda del Portal de l'Àngel, 12 / carrer de Duran i Bas, 1
Barcelona, el Barcelonès



FOTO 1. Vista general de l'edifici on s'ha dut a terme la intervenció arqueològica



FOTO 2. Vista general de l'àrea del local on s'han dut a terme les cales de sondeig



FOTO 3. Vista general del paviment de llambordes UE 104 entre les cales 2 i 3



FOTO 4. Vista zenital del paviment de lloses UE 111, a la cala 1

Intervenció arqueològica

Avinguda del Portal de l'Àngel, 12 / carrer de Duran i Bas, 1
Barcelona, el Barcelonès



FOTO 5. Vista general on podem apreciar el paviment UE 131 (Sota la fletxa que indica el nord), i els murs UE 117 (on es recolza el jaló) i UE 118 que s'adossa al primer (cala 2)




FOTO 6. Vista del mur UE 118 a la cala 2



FOTO 7. Mur UE 120 a la cala 3 construït en "encofrat perdut" mitjançant el retall UE 121 que talla l'estrat d'argiles amb material romà UE 113 (estrat aquí parcialment rebaixat)



FOTO 8. Una altra visió del mur UE 120. Podem apreciar "l'encofrat perdut" en el tall on se situa el jaló (cala 3)

Intervenció arqueològica

Avinguda del Portal de l'Àngel, 12 / carrer de Duran i Bas, 1
Barcelona, el Barcelonès



FOTO 9. Vista parcial de la cala 4 on podem apreciar la claveguera (ja escapçada) UE 123 que farceix el retall UE 124. A l'esquerra podem apreciar, en el tall, la possible claveguera UE 126 que farceix també el seu retall de construcció (en aquest cas UE 127)




FOTO 10. Vista de la cala 5 on podem observar l'estructura UE 129 (sota la fletxa) i la claveguera contemporània UE 139 a sobre (a tocar del jaló)



FOTO 11. Detall del morter de l'estructura UE 129



FOTO 12. Paviment UE 131



FOTO 13. Vista zenital del paviment de lloses UE 134. Podem apreciar que sembla adoptar un sentit totalment diferenciat dels murs que té al costat UE 117 i UE 118



FOTO 14. Vista del paviment de lloses UE 141, al costat NO del mur UE 118



FOTO 15. Vista general de l'estructura indeterminada, possiblement un fonament de pilar, UE 142 que farceix el retall UE 143 efectuat a l'estrat UE 113. En primer terme, parcialment sota el paviment de llambordes, podem veure el mur UE 144 que farceix el retall UE 145



FOTO 16. Vista de la claveguera contemporània, ja escapçada, UE 147 que farceix el seu retall de construcció UE 148

Intervenció arqueològica

Avinguda del Portal de l'Àngel, 12 / carrer de Duran i Bas, 1
Barcelona, el Barcelonès



FOTO 17. Detall d'un carreu del fonament de la façana de l'edifici actual que conserva un arrebossat amb un encintat. Això demostra el reaprofitament d'aquest carreu d'una construcció anterior




FOTO 18. Vista general de l'àrea on s'han d'efectuar els nous fonaments. Podem observar, en primer terme, el mur UE 120, el seu retall de construcció UE 121 i el retall UE 163 que tallen l'estrat UE 113




FOTO 19. Tram del mur UE 120, mirant en direcció NE, a l'espai entre les cales 3 i 4. En aquest punt la rasa de construcció del mur UE 121 retalla l'estrat UE 161, de cronologia medieval o posterior. En primer terme, la fonamentació d'envà UE 162



FOTO 20. Un altra imatge on podem observar el mur UE 120 retallant l'estrat UE 161 (darrera el jaló) i, per sota d'aquest, l'estrat UE 113

Intervenció arqueològica

Avinguda del Portal de l'Àngel, 12 / carrer de Duran i Bas, 1
Barcelona, el Barcelonès



FOTO 21. Imatge on podem apreciar la construcció i funcionament coetanis de les estructures UE 120 i UE 142




FOTO 22. Vista general de la zona on s'han de dur a terme les fonamentacions dels nous pilars amb el mur UE 120, l'envà UE 162 i, al fons, l'estructura UE 142



FOTO 23. Detall de l'envà de totxos i els esgraons (UE 05) de la botiga



FOTO 24. Vista dels paviments actuals UE 01 i 04 pertanyents de la botiga.

Intervenció arqueològica

Avinguda del Portal de l'Àngel, 12 / carrer de Duran i Bas, 1
Barcelona, el Barcelonès



FOTO 25. Vista general de la cala realitzada a la banda nord de la finca.



FOTO 26. Vista de la claveguera UE 12 i 14 situades a l'extrem nord-oest de la cala.



FOTO 27. Vista de les clavegueres UE 17, 18 i 19 situades a l'extrem nord-oest de la cala.



FOTO 28. Vista en planta dels murs UE 09 i 36 situats al centre de la cala.



FOTO 29. Vista del parament del mur UE 09.



FOTO 30. Vista des de la vessant est del mur UE 29.



FOTO 31. Vista en planta del pou UE 30 localitzat a l'extrem est de la cala.



FOTO 32. Vista general del pou UE 30 i la banquetta de fonamentació UE 07 del mur a enderrocar.

Intervenció arqueològica

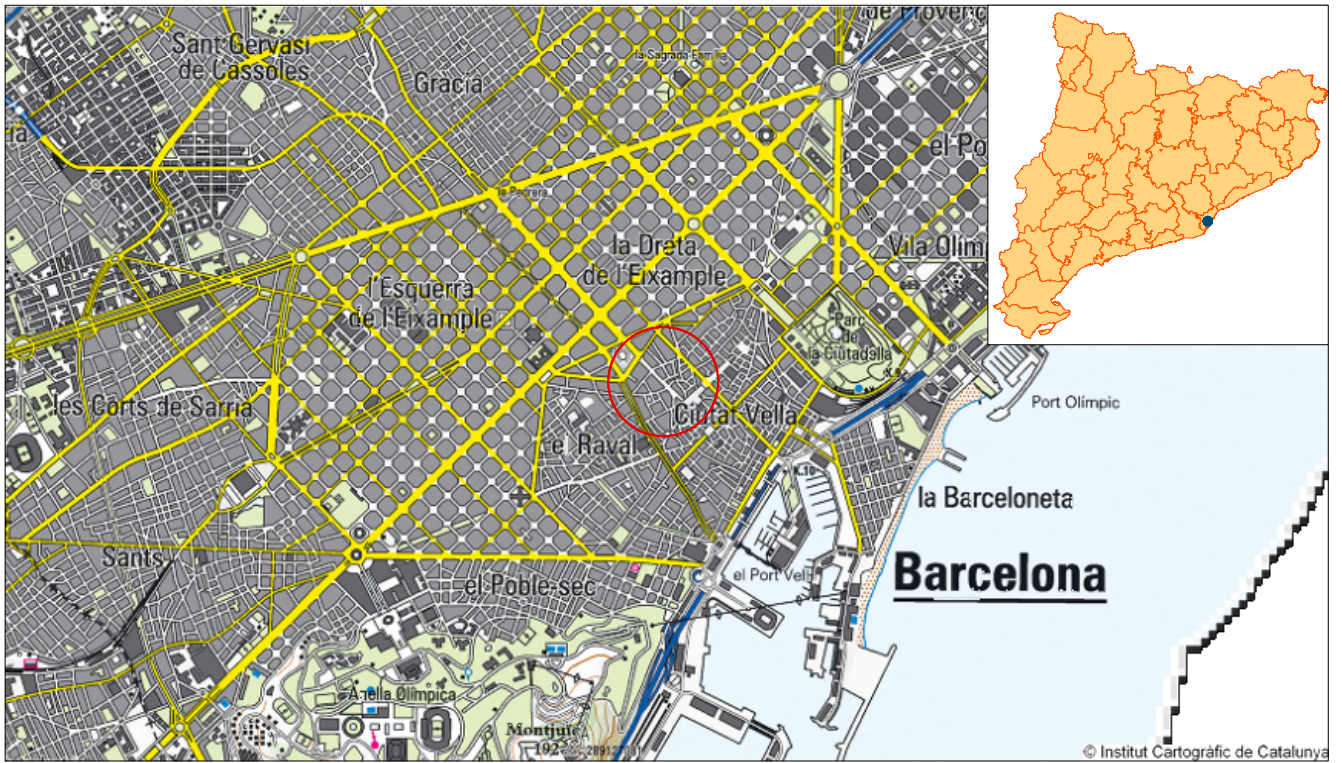
Avinguda del Portal de l'Àngel, 12 / carrer de Duran i Bas, 1

Barcelona, el Barcelonès

CODI MUHBA: 092/09




ANNEX 3. DOCUMENTACIÓ PLANIMÈTRICA



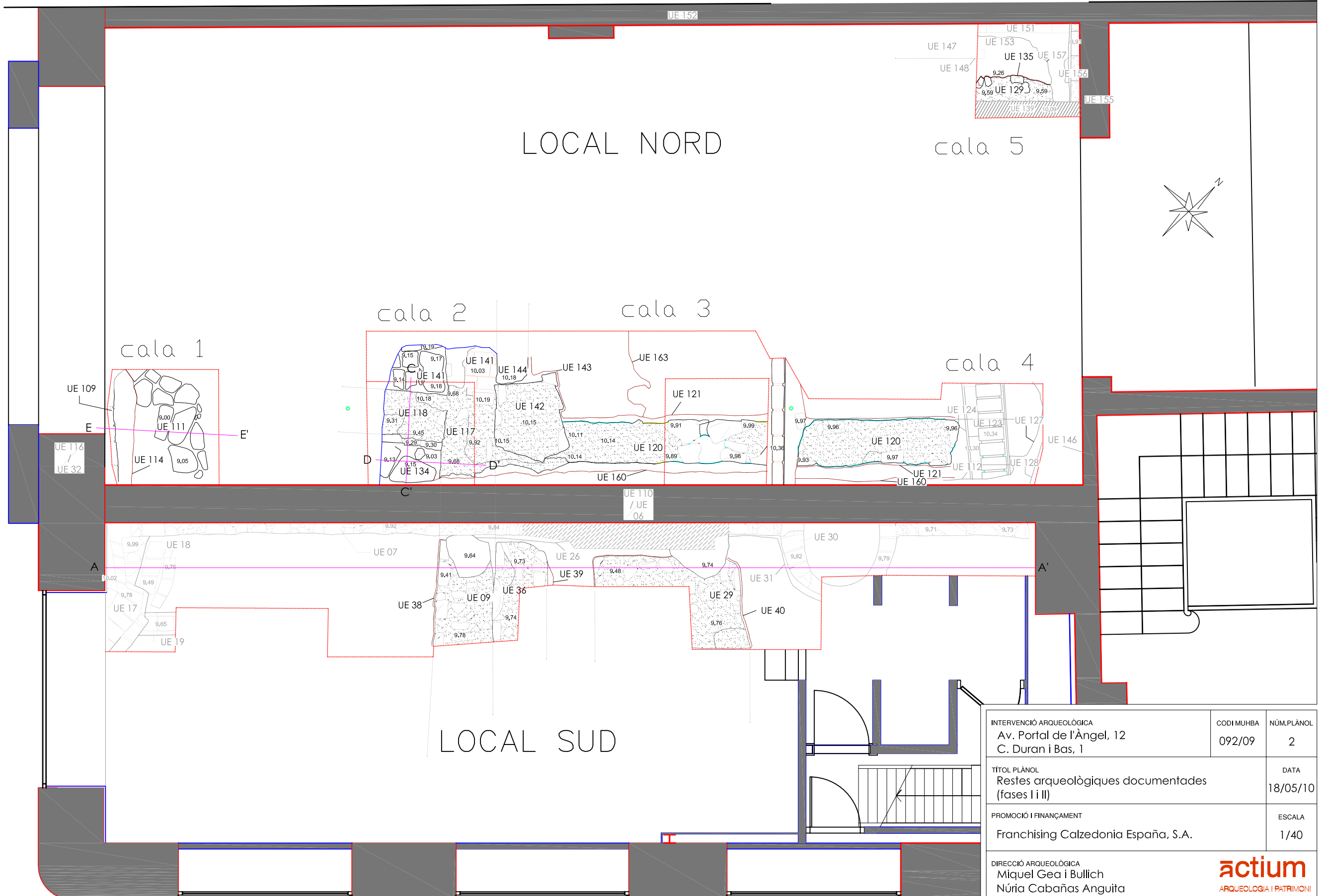
Mapa topogràfic Escala 1:50.000



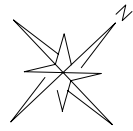
Ortofotomatge Escala 1:5.000

INTERVENCIÓ ARQUEOLÒGICA Av. Portal de l'Àngel, 12 / C. Duran i Bas, 1		TÍTOL PLÀNOL Situació de la intervenció		CODI MUHBA 092/09	NÚM. PLÀNOL 1
PROMOCIÓ I FINANÇAMENT Grupo Calzedonia	DIRECCIÓ TÈCNICA Miquel Gea i Bullich Núria Cabañas Anguita		ESCALA 1:50.000 1:5.000	DATA 05/2010	 ARQUEOLOGIA I PATRIMONI

Av. Portal de L'Àngel



INTERVENCIÓ ARQUEOLÒGICA Av. Portal de l'Àngel, 12 C. Duran i Bas, 1	CODI MUHBA 092/09	NÚM.PLÀNOL 2
TÍTOL PLÀNOL Restes arqueològiques documentades (fases I i II)	DATA 18/05/10	
PROMOCIÓ I FINANÇAMENT Franchising Calzedonia España, S.A.	ESCALA 1/40	
DIRECCIÓ ARQUEOLÒGICA Miquel Gea i Bullich Núria Cabañas Anguita		actium ARQUEOLOGIA I PATRIMONI



Av. Portal de l'Àngel

LOCAL NORD

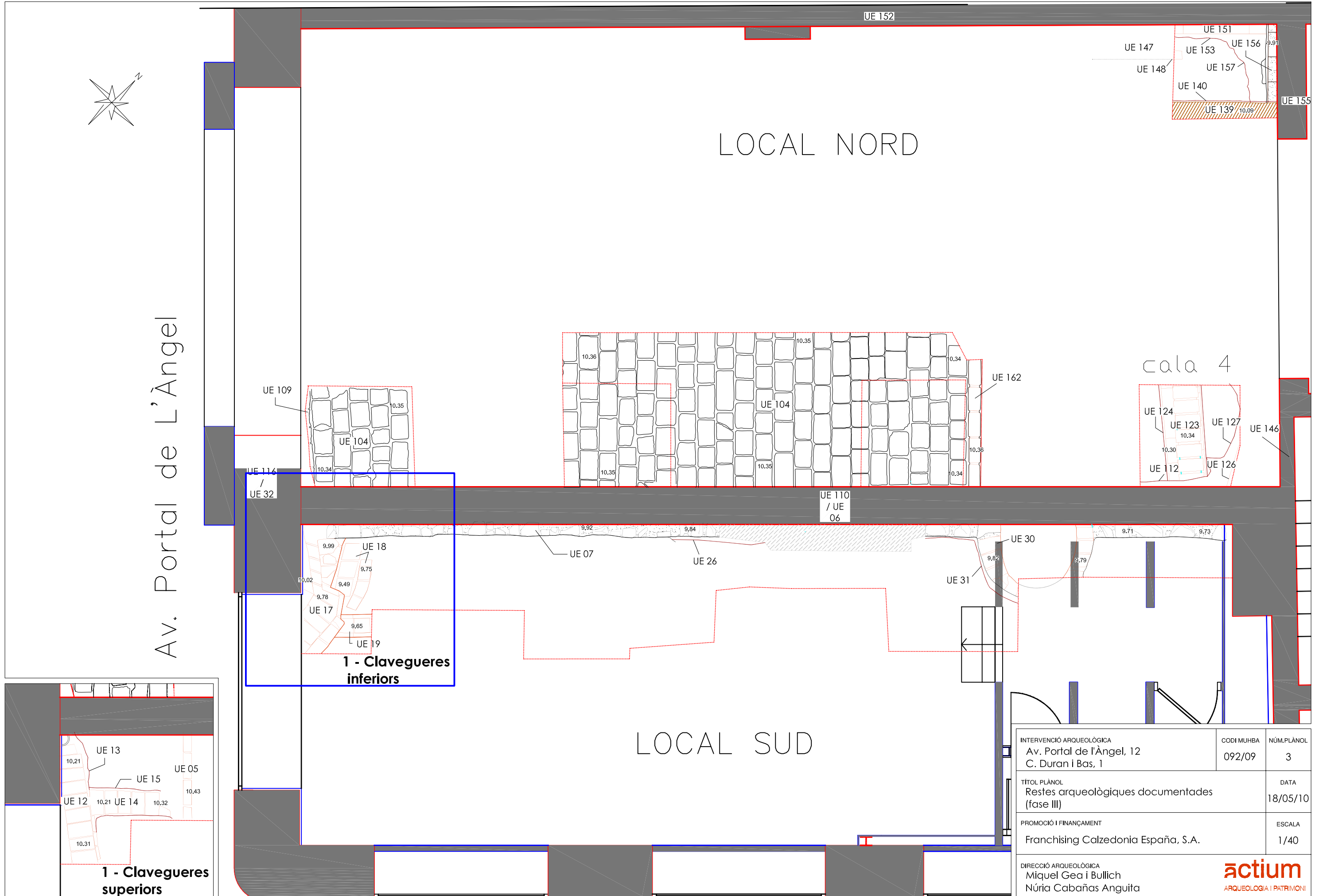
cala 4

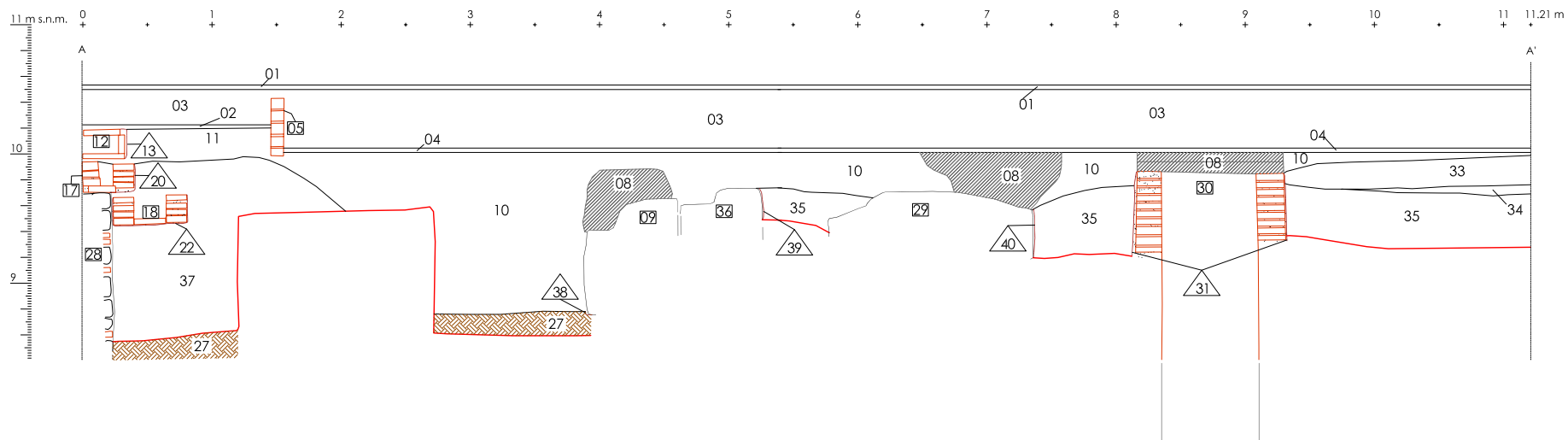
1 - Clavegueres inferiors

LOCAL SUD

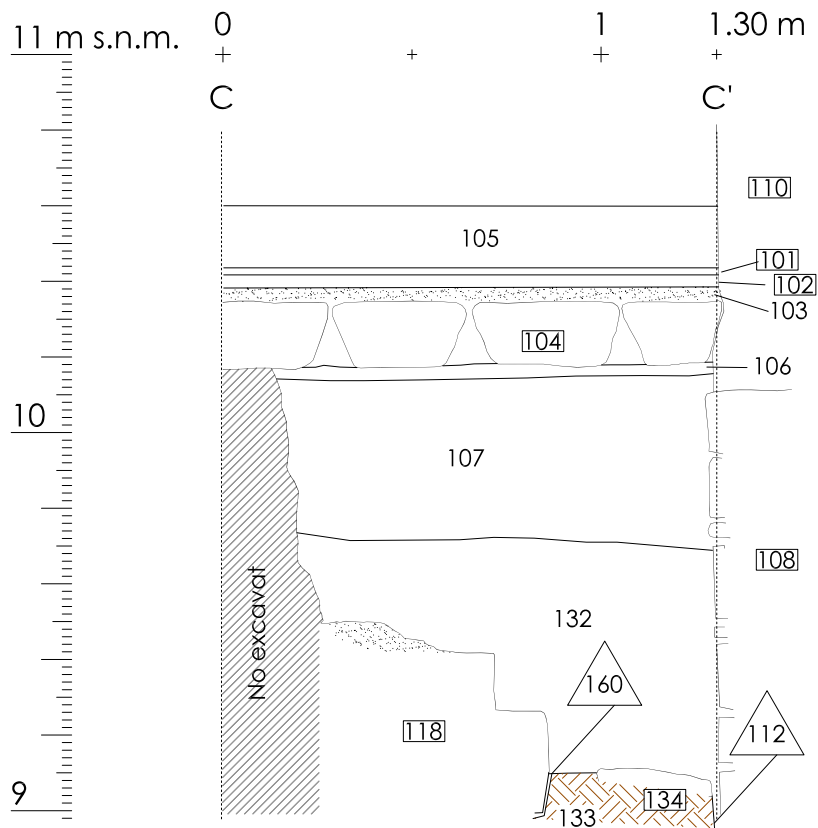
1 - Clavegueres superiors

INTERVENCIÓ ARQUEOLÒGICA Av. Portal de l'Àngel, 12 C. Duran i Bas, 1	CODI MUHBA 092/09	NÚM.PLÀNOL 3
TÍTOL PLÀNOL Restes arqueològiques documentades (fase III)	DATA 18/05/10	
PROMOCIÓ I FINANÇAMENT Franchising Calzedonia España, S.A.	ESCALA 1/40	
DIRECCIÓ ARQUEOLÒGICA Miquel Gea i Bullich Núria Cabañas Anguita		 ARQUEOLOGIA I PATRIMONI

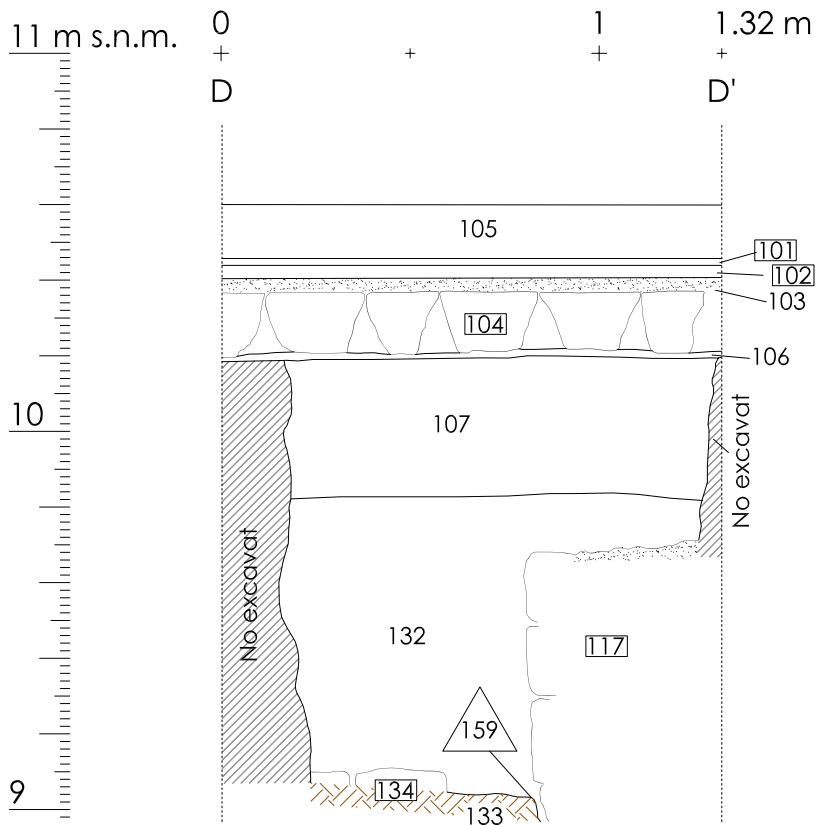




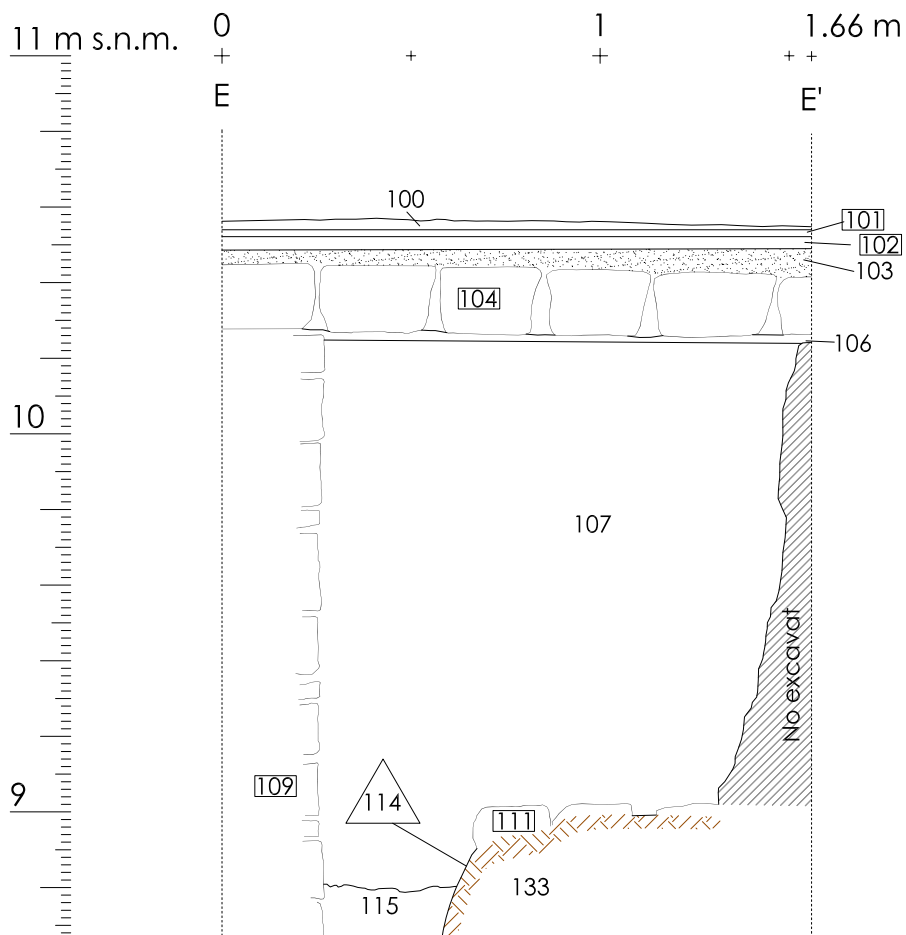
INTERVENCIÓ ARQUEOLÒGICA Av. Portal de l'Àngel, 12 C. Duran i Bas, 1	CODI MUHBA 092/09	NÚM.PLÀNOL 4
TÍTOL PLÀNOL Secció A-A'		DATA 18/05/10
PROMOCIÓ I FINANÇAMENT Franchising Calzedonia España, S.A.		ESCALA 1/50
DIRECCIÓ ARQUEOLÒGICA Miquel Gea i Bullich Núria Cabañas Anguita		



INTERVENCIÓ ARQUEOLÒGICA Av. Portal de l'Àngel, 12 C. Duran i Bas, 1	CODI MUHBA 092/09	NÚM.PLÀNOL 5
TÍTOL PLÀNOL Secció C-C'	DATA 18/05/10	
PROMOCIÓ I FINANÇAMENT Franchising Calzedonia España, S.A.	ESCALA 1/20	
DIRECCIÓ ARQUEOLÒGICA Miquel Gea i Bullich Núria Cabañas Anguita		actium ARQUEOLOGIA I PATRIMONI



INTERVENCIÓ ARQUEOLÒGICA Av. Portal de l'Àngel, 12 C. Duran i Bas, 1	CODI MUHBA 092/09	NÚM.PLÀNOL 6
TÍTOL PLÀNOL Secció D-D'	DATA 18/05/10	
PROMOCIÓ I FINANÇAMENT Franchising Calzedonia España, S.A.	ESCALA 1/20	
DIRECCIÓ ARQUEOLÒGICA Miquel Gea i Bullich Núria Cabañas Anguita		actium ARQUEOLOGIA I PATRIMONI



INTERVENCIÓ ARQUEOLÒGICA Av. Portal de l'Àngel, 12 C. Duran i Bas, 1	CODI MUHBA 092/09	NÚM.PLÀNOL 7
TÍTOL PLÀNOL Secció E-E'	DATA 18/05/10	
PROMOCIÓ I FINANÇAMENT Franchising Calzedonia España, S.A.	ESCALA 1/20	
DIRECCIÓ ARQUEOLÒGICA Miquel Gea i Bullich Núria Cabañas Anguita		actium ARQUEOLOGIA I PATRIMONI

Intervenció arqueològica

Avinguda del Portal de l'Àngel, 12 / carrer de Duran i Bas, 1

Barcelona, el Barcelonès

CODI MUHBA: 092/09



ANNEX 4. UNITATS ESTRATIGRÀFIQUES

JACIMENT	Barcelona / Av. Portal de l'Àngel 12. CODI MUHBA: 092/09		U.E.	001						
MUNICIPI	Barcelona	ANY	2009-2010							
DEFINICIÓ	estructura		TIPUS	positiu						
			AMBIT/SECTOR	Local sud						
			FET/ESTRUC.							
COMPOSICIÓ GEOL.						POSITIVES				
COMPOSICIÓ ORG.										
COMPACTACIÓ		COLOR								
INCLUSIONS (-10%)										
DISTRIBUCIÓ COMP/INCL		MOSTRES								
ALTRES OBSERVACIONS										
FORMA PLANTA		FORMA SECCIÓ				NEGATIV.				
BASE		OBSERVACIONS PARET								
DIMESIONS										
TIPUS ESTRUCTURA	paviment					ESTRUCTUR.				
MATERIAL CONSTR.	rajols de 60 x 60 cm i morter de calç									
TIPUS D'OBRA										
ALTRES DADES TÈCNIQUES										
Z SUP	10,55	Z INF	10,49	m s.n.m.	POTÈNCIA	cm	ORIENTACIÓ		GENERAL	
DIMENSIONS MÀX.			FIABILITAT/CONSERV.							
OBSERVACIONS										
MATERIALS										
Nº INHUM.		ESTRUCTURA VINC.		ORIENTACIÓ						INHUM.
POSICIÓ				CONSERV.						
ALTRES ELEM.										
COBREIX	02,03	COBERT PER								RELACIONS ESTRATIGRÀFIQUES
FARCEIX		FARCIT PER								
TALLA		TALLAT PER								
S'ADOSSA		SE LI ADOSSA								
IGUAL A		COMPARABLE								
INTERPRET.	Paviment actual de l'edifici									
CRONOL.	Contemporània									
PLANTES		FOTO		DATA						
SECCIO		NOM								



JACIMENT	Barcelona / Av. Portal de l'Àngel 12. CODI MUHBA: 092/09		U.E.	002
MUNICIPI	Barcelona	ANY	2009-2010	
DEFINICIÓ	estructura		TIPUS	positiu
			AMBIT/SECTOR	Local sud
			FET/ESTRUC.	
COMPOSICIÓ GEOL.				
COMPOSICIÓ ORG.				
COMPACTACIÓ		COLOR		
INCLUSIONS (-10%)				
DISTRIBUCIÓ COMP/INCL		MOSTRES		
ALTRES OBSERVACIONS				
FORMA PLANTA		FORMA SECCIÓ		
BASE		OBSERVACIONS PARET		
DIMESIONS				
TIPUS ESTRUCTURA	paviment			
MATERIAL CONSTR.	rajoles i morter de calç			
TIPUS D'OBRA				
ALTRES DADES TÈCNIQUES				
Z SUP	10,49	Z INF	10,45	m s.n.m. POTÈNCIA
				cm ORIENTACIÓ
DIMENSIONS MÀX.			FIABILITAT/CONSERV.	
OBSERVACIONS				
MATERIALS				
Nº INHUM.		ESTRUCTURA VINC.		ORIENTACIÓ
POSICIÓ			CONSERV.	
ALTRES ELEM.				
COBREIX	11,12	COBERT PER	01	
FARCEIX		FARCIT PER		
TALLA		TALLAT PER		
S'ADOSSA	05	SE LI ADOSSA		
IGUAL A	04	COMPARABLE		
INTERPRET.	Paviment d'època contemporània de l'edifici actual			
CRONOL.	Contemporània			
PLANTES		FOTO		DATA
SECCIO		NOM		

POSITIVES

NEGATIV.


ESTRUCTUR.

GENERAL

INHUM.

RELACIONS ESTRATIGRÀFIQUES



JACIMENT	Barcelona / Av. Portal de l'Àngel 12. CODI MUHBA: 092/09		U.E.	003			
MUNICIPI	Barcelona	ANY	2009-2010		TIPUS	positiu	
DEFINICIÓ	estrat		AMBIT/SECTOR	Local sud			
			FET/ESTRUC.				
COMPOSICIÓ GEOL.						POSITIVES	
COMPOSICIÓ ORG.							
COMPACTACIÓ		COLOR					
INCLUSIONS (-10%)							
DISTRIBUCIÓ COMP/INCL		MOSTRES					
ALTRES OBSERVACIONS	estrat de formigó						
FORMA PLANTA		FORMA SECCIÓ				NEGATIV.	
BASE		OBSERVACIONS PARET					
DIMESIONS							
TIPUS ESTRUCTURA						ESTRUCTUR.	
MATERIAL CONSTR.							
TIPUS D'OBRA							
ALTRES DADES TÈCNIQUES							
Z SUP	10,49	Z INF	10,45	m s.n.m.	POTÈNCIA		GENERAL
DIMENSIONS MÀX.			FIABILITAT/CONSERV.				
OBSERVACIONS							
MATERIALS							
Nº INHUM.		ESTRUCTURA VINC.		ORIENTACIÓ			INHUM.
POSICIÓ			CONSERV.				
ALTRES ELEM.							
COBREIX		COBERT PER	01				RELACIONS ESTRATIGRÀFIQUES
FARCEIX		FARCIT PER					
TALLA		TALLAT PER					
S'ADOSSA		SE LI ADOSSA					
IGUAL A		COMPARABLE					
INTERPRET.	Preparació per col·locar el paviment UE 01						
CRONOL.	Contemporània						
PLANTES		FOTO		DATA			
SECCIO		NOM					

JACIMENT	Barcelona / Av. Portal de l'Àngel 12. CODI MUHBA: 092/09		U.E.	004						
MUNICIPI	Barcelona	ANY	2009-2010							
DEFINICIÓ	estructura		TIPUS	positiu						
			AMBIT/SECTOR	Local sud						
			FET/ESTRUC.							
COMPOSICIÓ GEOL.						POSITIVES				
COMPOSICIÓ ORG.										
COMPACTACIÓ		COLOR								
INCLUSIONS (-10%)										
DISTRIBUCIÓ COMP/INCL		MOSTRES								
ALTRES OBSERVACIONS										
FORMA PLANTA		FORMA SECCIÓ				NEGATIV.				
BASE		OBSERVACIONS PARET								
DIMESIONS										
TIPUS ESTRUCTURA	paviment					ESTRUCTUR.				
MATERIAL CONSTR.	rajols i morter									
TIPUS D'OBRA										
ALTRES DADES TÈCNIQUES										
Z SUP	10,02	Z INF	9,95	m s.n.m.	POTÈNCIA	cm	ORIENTACIÓ		GENERAL	
DIMENSIONS MÀX.			FIABILITAT/CONSERV.							
OBSERVACIONS										
MATERIALS										
Nº INHUM.		ESTRUCTURA VINC.		ORIENTACIÓ						INHUM.
POSICIÓ				CONSERV.						
ALTRES ELEM.										
COBREIX	10,08	COBERT PER								RELACIONS ESTRATIGRÀFIQUES
FARCEIX		FARCIT PER								
TALLA		TALLAT PER								
S'ADOSSA	05	SE LI ADOSSA								
IGUAL A	02	COMPARABLE								
INTERPRET.	Paviment d'època contemporània de l'edifici actual									
CRONOL.	Contemporània									
PLANTES		FOTO		DATA						
SECCIO		NOM								



JACIMENT	Barcelona / Av. Portal de l'Àngel 12. CODI MUHBA: 092/09		U.E.	005
MUNICIPI	Barcelona	ANY	2009-2010	
DEFINICIÓ	estructura		TIPUS	positiu
			AMBIT/SECTOR	Local sud
			FET/ESTRUC.	
COMPOSICIÓ GEOL.				
COMPOSICIÓ ORG.				
COMPACTACIÓ		COLOR		
INCLUSIONS (-10%)				
DISTRIBUCIÓ COMP/INCL		MOSTRES		
ALTRES OBSERVACIONS				
FORMA PLANTA		FORMA SECCIÓ		
BASE		OBSERVACIONS PARET		
DIMESIONS				
TIPUS ESTRUCTURA	envà			
MATERIAL CONSTR.	totxo lligat amb ciment			
TIPUS D'OBRA				
ALTRES DADES TÈCNIQUES				
Z SUP	10,50	Z INF	10	m s.n.m. POTÈNCIA
				cm ORIENTACIÓ
DIMENSIONS MÀX.			FIABILITAT/CONSERV.	
OBSERVACIONS				
MATERIALS				
Nº INHUM.		ESTRUCTURA VINC.		ORIENTACIÓ
POSICIÓ			CONSERV.	
ALTRES ELEM.				
COBREIX		COBERT PER	03	
FARCEIX		FARCIT PER		
TALLA		TALLAT PER		
S'ADOSSA		SE LI ADOSSA	04,02	
IGUAL A		COMPARABLE		
INTERPRET.	Envà amb dos esglaons on s'hi adossava el paviment UE 02 i 04. Primer nivell de pavimentació de la botiga			
CRONOL.	Contemporània			
PLANTES		FOTO		DATA
SECCIO		NOM		

POSITIVES

NEGATIV.

ESTRUCTUR.

GENERAL

INHUM.

RELACIONS ESTRATIGRÀFIQUES



JACIMENT	Barcelona / Av. Portal de l'Àngel 12. CODI MUHBA: 092/09		U.E.	006						
MUNICIPI	Barcelona	ANY	2009-2010							
DEFINICIÓ	estructura		TIPUS	positiu						
			AMBIT/SECTOR	Local sud						
			FET/ESTRUC.							
COMPOSICIÓ GEOL.						POSITIVES				
COMPOSICIÓ ORG.										
COMPACTACIÓ		COLOR								
INCLUSIONS (-10%)										
DISTRIBUCIÓ COMP/INCL		MOSTRES								
ALTRES OBSERVACIONS										
FORMA PLANTA		FORMA SECCIÓ				NEGATIV.				
BASE		OBSERVACIONS PARET								
DIMESIONS										
TIPUS ESTRUCTURA	mur					ESTRUCTUR.				
MATERIAL CONSTR.	pedra i morter de calç									
TIPUS D'OBRA										
ALTRES DADES TÈCNiques										
Z SUP		Z INF		m s.n.m.	POTÈNCIA		cm	ORIENTACIÓ	NE-SO	GENERAL
DIMENSIONS MÀX.			FIABILITAT/CONSERV.							
OBSERVACIONS										
MATERIALS										
Nº INHUM.		ESTRUCTURA VINC.		ORIENTACIÓ			INHUM.			
POSICIÓ			CONSERV.							
ALTRES ELEM.										
COBREIX	07	COBERT PER				RELACIONS ESTRATIGRAFiques				
FARCEIX		FARCIT PER								
TALLA		TALLAT PER								
S'ADOSSA		SE LI ADOSSA								
IGUAL A	110	COMPARABLE								
INTERPRET.	Mur actual de la finca en sentit nord a sud i que separa el local sud del local nord									
CRONOL.	Mitjans s. XIX									
PLANTES		FOTO		DATA						
SECCIO		NOM								



JACIMENT	Barcelona / Av. Portal de l'Àngel 12. CODI MUHBA: 092/09		U.E.	007						
MUNICIPI	Barcelona	ANY	2009-2010							
DEFINICIÓ	banqueta de fonamentació		TIPUS	positiu						
			AMBIT/SECTOR	Local sud						
			FET/ESTRUC.							
COMPOSICIÓ GEOL.						POSITIVES				
COMPOSICIÓ ORG.										
COMPACTACIÓ		COLOR								
INCLUSIONS (-10%)										
DISTRIBUCIÓ COMP/INCL		MOSTRES								
ALTRES OBSERVACIONS										
FORMA PLANTA		FORMA SECCIÓ				NEGATIV.				
BASE		OBSERVACIONS PARET								
DIMESIONS										
TIPUS ESTRUCTURA	banqueta de fonamentació					ESTRUCTUR.				
MATERIAL CONSTR.	pedra i morter de calç									
TIPUS D'OBRA										
ALTRES DADES TÈCNiques										
Z SUP	9,84	Z INF		m s.n.m.	POTÈNCIA		cm	ORIENTACIÓ	NO-SE	GENERAL
DIMENSIONS MÀX.			FIABILITAT/CONSERV.							
OBSERVACIONS										
MATERIALS										
Nº INHUM.		ESTRUCTURA VINC.		ORIENTACIÓ			INHUM.			
POSICIÓ			CONSERV.							
ALTRES ELEM.										
COBREIX		COBERT PER	06			RELACIONS ESTRATIGRAFiques				
FARCEIX	26	FARCIT PER								
TALLA		TALLAT PER								
S'ADOSSA	10,11	SE LI ADOSSA								
IGUAL A		COMPARABLE								
INTERPRET.	Banqueta de fonamentació del mur actual de la finca UE 06									
CRONOL.	Mitjans s. XIX									
PLANTES		FOTO		DATA		IR				
SECCIO		NOM								

JACIMENT	Barcelona / Av. Portal de l'Àngel 12. CODI MUHBA: 092/09		U.E.	008						
MUNICIPI	Barcelona	ANY	2009-2010		TIPUS	positiu				
DEFINICIÓ	estrat		AMBIT/SECTOR	Local sud						
			FET/ESTRUC.							
COMPOSICIÓ GEOL.					POSITIVES					
COMPOSICIÓ ORG.										
COMPACTACIÓ		COLOR								
INCLUSIONS (-10%)										
DISTRIBUCIÓ COMP/INCL		MOSTRES								
ALTRES OBSERVACIONS	estrat de formigó									
FORMA PLANTA		FORMA SECCIÓ			NEGATIV.					
BASE		OBSERVACIONS PARET								
DIMESIONS										
TIPUS ESTRUCTURA					ESTRUCTUR.					
MATERIAL CONSTR.										
TIPUS D'OBRA										
ALTRES DADES TÈCNIQUES										
Z SUP	10,02	Z INF		m s.n.m.	POTÈNCIA		cm	ORIENTACIÓ		GENERAL
DIMENSIONS MÀX.			FIABILITAT/CONSERV.							
OBSERVACIONS										
MATERIALS										
Nº INHUM.		ESTRUCTURA VINC.		ORIENTACIÓ			INHUM.			
POSICIÓ			CONSERV.							
ALTRES ELEM.										
COBREIX	09	COBERT PER	04			RELACIONS ESTRATIGRÀFIQUES				
FARCEIX		FARCIT PER								
TALLA		TALLAT PER								
S'ADOSSA		SE LI ADOSSA								
IGUAL A		COMPARABLE								
INTERPRET.	Estrat de formigó utilitzat per anivellar el terreny									
CRONOL.	Contemporània									
PLANTES		FOTO		DATA						
SECCIO		NOM								



JACIMENT	Barcelona / Av. Portal de l'Àngel 12. CODI MUHBA: 092/09		U.E.	009
MUNICIPI	Barcelona	ANY	2009-2010	
DEFINICIÓ	estructura		TIPUS	positiu
			AMBIT/SECTOR	Local sud
			FET/ESTRUC.	
COMPOSICIÓ GEOL.				
COMPOSICIÓ ORG.				
COMPACTACIÓ		COLOR		
INCLUSIONS (-10%)				
DISTRIBUCIÓ COMP/INCL		MOSTRES		
ALTRES OBSERVACIONS				
FORMA PLANTA		FORMA SECCIÓ		
BASE		OBSERVACIONS PARET		
DIMESIONS				
TIPUS ESTRUCTURA	mur			
MATERIAL CONSTR.	pedra i morter			
TIPUS D'OBRA				
ALTRES DADES TÈCNIQUES				
Z SUP	9,63	Z INF		m s.n.m. POTÈNCIA
				cm ORIENTACIÓ
DIMENSIONS MÀX.		FIABILITAT/CONSERV.		
OBSERVACIONS				
MATERIALS				
Nº INHUM.		ESTRUCTURA VINC.		ORIENTACIÓ
POSICIÓ		CONSERV.		
ALTRES ELEM.				
COBREIX		COBERT PER	08,10	
FARCEIX	38	FARCIT PER		
TALLA		TALLAT PER		
S'ADOSSA		SE LI ADOSSA		
IGUAL A	117	COMPARABLE		
INTERPRET.	Mur en direcció est -oest d'una edificació preexistent a la finca actual			
CRONOL.	Posterior a època romana i anterior al segle XIX			
PLANTES		FOTO		DATA
SECCIO		NOM		

POSITIVES

NEGATIV.

ESTRUCTUR.

GENERAL

INHUM.

RELACIONS ESTRATIGRÀFIQUES



JACIMENT	Barcelona / Av. Portal de l'Àngel 12. CODI MUHBA: 092/09		U.E.	010					
MUNICIPI	Barcelona	ANY	2009-2010						
DEFINICIÓ	estrat		TIPUS	positiu					
			AMBIT/SECTOR	Local sud					
			FET/ESTRUC.						
COMPOSICIÓ GEOL.	terra, pedra								
COMPOSICIÓ ORG.									
COMPACTACIÓ	mitjana	COLOR	marró						
INCLUSIONS (-10%)	material de construcció, morter i guix								
DISTRIBUCIÓ COMP/INCL		MOSTRES							
ALTRES OBSERVACIONS									
FORMA PLANTA		FORMA SECCIÓ							
BASE		OBSERVACIONS PARET							
DIMESIONS									
TIPUS ESTRUCTURA									
MATERIAL CONSTR.									
TIPUS D'OBRA									
ALTRES DADES TÈCNiques									
Z SUP	9,90	Z INF	8,80	m s.n.m.	POTÈNCIA		cm	ORIENTACIÓ	
DIMENSIONS MÀX.			FIABILITAT/CONSERV.						
OBSERVACIONS									
MATERIALS									
Nº INHUM.		ESTRUCTURA VINC.		ORIENTACIÓ					
POSICIÓ			CONSERV.						
ALTRES ELEM.									
COBREIX	09,36,35,29,27		COBERT PER	04					
FARCEIX			FARCIT PER						
TALLA			TALLAT PER						
S'ADOSSA			SE LI ADOSSA						
IGUAL A	11, 117		COMPARABLE						
INTERPRET.	Nivell de runa aportat per alçar el terreny								
CRONOL.	Mitjans s. XIX								
PLANTES		FOTO		DATA					
SECCIO		NOM							

POSITIVES

NEGATIV.

ESTRUCTUR.

GENERAL

INHUM.

RELACIONS ESTRATIGRAFiques



JACIMENT	Barcelona / Av. Portal de l'Àngel 12. CODI MUHBA: 092/09		U.E.	011
MUNICIPI	Barcelona	ANY	2009-2010	
DEFINICIÓ	estrat		TIPUS	positiu
			AMBIT/SECTOR	Local sud
			FET/ESTRUC.	
COMPOSICIÓ GEOL.	terra, pedra			
COMPOSICIÓ ORG.				
COMPACTACIÓ	mitjana	COLOR	marró	
INCLUSIONS (-10%)	material de construcció, morter i guix			
DISTRIBUCIÓ COMP/INCL		MOSTRES		
ALTRES OBSERVACIONS				
FORMA PLANTA		FORMA SECCIÓ		
BASE		OBSERVACIONS PARET		
DIMESIONS				
TIPUS ESTRUCTURA				
MATERIAL CONSTR.				
TIPUS D'OBRA				
ALTRES DADES TÈCNiques				
Z SUP		Z INF		m s.n.m. POTÈNCIA
DIMENSIONS MÀX.		FIABILITAT/CONSERV.		
OBSERVACIONS				
MATERIALS				
Nº INHUM.		ESTRUCTURA VINC.		ORIENTACIÓ
POSICIÓ		CONSERV.		
ALTRES ELEM.				
COBREIX		COBERT PER	03	
FARCEIX		FARCIT PER		
TALLA		TALLAT PER	13,15	
S'ADOSSA		SE LI ADOSSA		
IGUAL A		COMPARABLE		
INTERPRET.	Estrat de runa d'època contemporània per alçar el terreny			
CRONOL.	Contemporània			
PLANTES		FOTO		DATA
SECCIO		NOM		

POSITIVES

NEGATIV.

ESTRUCTUR.

GENERAL

INHUM.

RELACIONS ESTRATIGRÀFIQUES



JACIMENT	Barcelona / Av. Portal de l'Àngel 12. CODI MUHBA: 092/09		U.E.	012						
MUNICIPI	Barcelona	ANY	2009-2010							
DEFINICIÓ	estructura		TIPUS	positiu						
			AMBIT/SECTOR	Local sud						
			FET/ESTRUC.							
COMPOSICIÓ GEOL.						POSITIVES				
COMPOSICIÓ ORG.										
COMPACTACIÓ		COLOR								
INCLUSIONS (-10%)										
DISTRIBUCIÓ COMP/INCL		MOSTRES								
ALTRES OBSERVACIONS										
FORMA PLANTA		FORMA SECCIÓ				NEGATIV.				
BASE		OBSERVACIONS PARET								
DIMESIONS										
TIPUS ESTRUCTURA	claveguera					ESTRUCTUR.				
MATERIAL CONSTR.	maons lligats amb ciment									
TIPUS D'OBRA										
ALTRES DADES TÈCNIQUES										
Z SUP	10,20	Z INF	9,99	m s.n.m.	POTÈNCIA		cm	ORIENTACIÓ	E-O	GENERAL
DIMENSIONS MÀX.			FIABILITAT/CONSERV.							
OBSERVACIONS										
MATERIALS										
Nº INHUM.		ESTRUCTURA VINC.		ORIENTACIÓ			INHUM.			
POSICIÓ			CONSERV.							
ALTRES ELEM.										
COBREIX		COBERT PER				RELACIONS ESTRATIGRÀFIQUES				
FARCEIX	13	FARCIT PER								
TALLA		TALLAT PER								
S'ADOSSA	14	SE LI ADOSSA								
IGUAL A		COMPARABLE								
INTERPRET.	Claveguera d'època contemporània que s'uneix a la claveguera UE 14 i rep les aigües d'un pis superior									
CRONOL.	Contemporània									
PLANTES		FOTO		DATA						
SECCIO		NOM								



JACIMENT	Barcelona / Av. Portal de l'Àngel 12. CODI MUHBA: 092/09		U.E.	013
MUNICIPI	Barcelona	ANY	2009-2010	
DEFINICIÓ	rasa		TIPUS	negatiu
			AMBIT/SECTOR	Local sud
			FET/ESTRUC.	
COMPOSICIÓ GEOL.				
COMPOSICIÓ ORG.				
COMPACTACIÓ		COLOR		
INCLUSIONS (-10%)				
DISTRIBUCIÓ COMP/INCL		MOSTRES		
ALTRES OBSERVACIONS				
FORMA PLANTA		FORMA SECCIÓ		
BASE		OBSERVACIONS PARET		
DIMESIONS				
TIPUS ESTRUCTURA				
MATERIAL CONSTR.				
TIPUS D'OBRA				
ALTRES DADES TÈCNIQUES				
Z SUP		Z INF		m s.n.m. POTÈNCIA
				cm ORIENTACIÓ
DIMENSIONS MÀX.			FIABILITAT/CONSERV.	
OBSERVACIONS				
MATERIALS				
Nº INHUM.		ESTRUCTURA VINC.		ORIENTACIÓ
POSICIÓ			CONSERV.	
ALTRES ELEM.				
COBREIX		COBERT PER		
FARCEIX		FARCIT PER	12	
TALLA	11	TALLAT PER		
S'ADOSSA		SE LI ADOSSA		
IGUAL A		COMPARABLE		
INTERPRET.	Rasa de construcció de la claveguera UE 12			
CRONOL.	Contemporània			
PLANTES		FOTO		DATA
SECCIO		NOM		

POSITIVES

NEGATIV.

ESTRUCTUR.

GENERAL

INHUM.

RELACIONS ESTRATIGRÀFIQUES



JACIMENT	Barcelona / Av. Portal de l'Àngel 12. CODI MUHBA: 092/09		U.E.	014
MUNICIPI	Barcelona	ANY	2009-2010	
DEFINICIÓ	estructura		TIPUS	positiu
			AMBIT/SECTOR	Local sud
			FET/ESTRUC.	
COMPOSICIÓ GEOL.				
COMPOSICIÓ ORG.				
COMPACTACIÓ		COLOR		
INCLUSIONS (-10%)				
DISTRIBUCIÓ COMP/INCL		MOSTRES		
ALTRES OBSERVACIONS				
FORMA PLANTA		FORMA SECCIÓ		
BASE		OBSERVACIONS PARET		
DIMESIONS				
TIPUS ESTRUCTURA	claveguera			
MATERIAL CONSTR.	maons lligats amb ciment			
TIPUS D'OBRA				
ALTRES DADES TÈCNIQUES				
Z SUP	10,18	Z INF	9,95	m s.n.m. POTÈNCIA
				cm ORIENTACIÓ
				N-S
DIMENSIONS MÀX.		FIABILITAT/CONSERV.		
OBSERVACIONS				
MATERIALS				
Nº INHUM.		ESTRUCTURA VINC.		ORIENTACIÓ
POSICIÓ		CONSERV.		
ALTRES ELEM.				
COBREIX		COBERT PER	03	
FARCEIX	15	FARCIT PER		
TALLA		TALLAT PER		
S'ADOSSA		SE LI ADOSSA		
IGUAL A		COMPARABLE		
INTERPRET.	Claveguera d'època contemporània que s'uneix a la claveguera UE 12			
CRONOL.	Contemporània			
PLANTES		FOTO		DATA
SECCIO		NOM		

POSITIVES

NEGATIV.

ESTRUCTUR.

GENERAL

INHUM.

RELACIONS ESTRATIGRÀFIQUES



JACIMENT	Barcelona / Av. Portal de l'Àngel 12. CODI MUHBA: 092/09		U.E.	015
MUNICIPI	Barcelona	ANY	2009-2010	
DEFINICIÓ	rasa		TIPUS	negatiu
			AMBIT/SECTOR	Local sud
			FET/ESTRUC.	
COMPOSICIÓ GEOL.				
COMPOSICIÓ ORG.				
COMPACTACIÓ		COLOR		
INCLUSIONS (-10%)				
DISTRIBUCIÓ COMP/INCL		MOSTRES		
ALTRES OBSERVACIONS				
FORMA PLANTA		FORMA SECCIÓ		
BASE		OBSERVACIONS PARET		
DIMESIONS				
TIPUS ESTRUCTURA				
MATERIAL CONSTR.				
TIPUS D'OBRA				
ALTRES DADES TÈCNIQUES				
Z SUP		Z INF		m s.n.m. POTÈNCIA
				cm ORIENTACIÓ
DIMENSIONS MÀX.		FIABILITAT/CONSERV.		
OBSERVACIONS				
MATERIALS				
Nº INHUM.		ESTRUCTURA VINC.		ORIENTACIÓ
POSICIÓ		CONSERV.		
ALTRES ELEM.				
COBREIX		COBERT PER		
FARCEIX		FARCIT PER	14	
TALLA	11	TALLAT PER		
S'ADOSSA		SE LI ADOSSA		
IGUAL A		COMPARABLE		
INTERPRET.	Rasa de construcció de la claveguera UE 14			
CRONOL.	Contemporània			
PLANTES		FOTO		DATA
SECCIO		NOM		

POSITIVES

NEGATIV.

ESTRUCTUR.

GENERAL

INHUM.

RELACIONS ESTRATIGRÀFIQUES



JACIMENT	Barcelona / Av. Portal de l'Àngel 12. CODI MUHBA: 092/09		U.E.	016						
MUNICIPI	Barcelona	ANY	2009-2010							
DEFINICIÓ	estructura		TIPUS	positiu						
			AMBIT/SECTOR	Local sud						
			FET/ESTRUC.							
COMPOSICIÓ GEOL.						POSITIVES				
COMPOSICIÓ ORG.										
COMPACTACIÓ		COLOR								
INCLUSIONS (-10%)										
DISTRIBUCIÓ COMP/INCL		MOSTRES								
ALTRES OBSERVACIONS										
FORMA PLANTA		FORMA SECCIÓ				NEGATIV.				
BASE		OBSERVACIONS PARET								
DIMESIONS										
TIPUS ESTRUCTURA	claveguera					ESTRUCTUR.				
MATERIAL CONSTR.	maons									
TIPUS D'OBRA										
ALTRES DADES TÈCNIQUES										
Z SUP	10,16	Z INF	10,01	m s.n.m.	POTÈNCIA		cm	ORIENTACIÓ	E-O	GENERAL
DIMENSIONS MÀX.			FIABILITAT/CONSERV.							
OBSERVACIONS										
MATERIALS										
Nº INHUM.		ESTRUCTURA VINC.		ORIENTACIÓ			INHUM.			
POSICIÓ			CONSERV.							
ALTRES ELEM.										
COBREIX	11	COBERT PER				RELACIONS ESTRATIGRÀFIQUES				
FARCEIX		FARCIT PER								
TALLA		TALLAT PER								
S'ADOSSA		SE LI ADOSSA								
IGUAL A		COMPARABLE								
INTERPRET.	Restes d'una claveguera d'època contemporània que queda en desús amb la construcció de la claveguera UE 10 i 14.									
CRONOL.	Contemporània									
PLANTES		FOTO		DATA						
SECCIÓ		NOM								



JACIMENT	Barcelona / Av. Portal de l'Àngel 12. CODI MUHBA: 092/09		U.E.	017
MUNICIPI	Barcelona	ANY	2009-2010	
DEFINICIÓ	estructura		TIPUS	positiu
			AMBIT/SECTOR	Local sud
			FET/ESTRUC.	
COMPOSICIÓ GEOL.				
COMPOSICIÓ ORG.				
COMPACTACIÓ		COLOR		
INCLUSIONS (-10%)				
DISTRIBUCIÓ COMP/INCL		MOSTRES		
ALTRES OBSERVACIONS				
FORMA PLANTA		FORMA SECCIÓ		
BASE		OBSERVACIONS PARET		
DIMESIONS				
TIPUS ESTRUCTURA	claveguera			
MATERIAL CONSTR.	fotxo i morter de calç			
TIPUS D'OBRA				
ALTRES DADES TÈCNIQUES				
Z SUP	9,96	Z INF	9,70	m s.n.m. POTÈNCIA
				cm ORIENTACIÓ
				N-S
DIMENSIONS MÀX.			FIABILITAT/CONSERV.	
OBSERVACIONS				
MATERIALS				
Nº INHUM.		ESTRUCTURA VINC.		ORIENTACIÓ
POSICIÓ			CONSERV.	
ALTRES ELEM.				
COBREIX	07	COBERT PER		
FARCEIX	20	FARCIT PER		
TALLA		TALLAT PER		
S'ADOSSA		SE LI ADOSSA		
IGUAL A		COMPARABLE		
INTERPRET.	Claveguera d'època contemporània relacionada amb l'edificació actual			
CRONOL.	Contemporània			
PLANTES		FOTO		DATA
SECCIO		NOM		

POSITIVES

NEGATIV.

ESTRUCTUR.

GENERAL

INHUM.

RELACIONS ESTRATIGRÀFIQUES



JACIMENT	Barcelona / Av. Portal de l'Àngel 12. CODI MUHBA: 092/09		U.E.	018						
MUNICIPI	Barcelona	ANY	2009-2010							
DEFINICIÓ	estructura		TIPUS	positiu						
			AMBIT/SECTOR	Local sud						
			FET/ESTRUC.							
COMPOSICIÓ GEOL.						POSITIVES				
COMPOSICIÓ ORG.										
COMPACTACIÓ		COLOR								
INCLUSIONS (-10%)										
DISTRIBUCIÓ COMP/INCL		MOSTRES								
ALTRES OBSERVACIONS										
FORMA PLANTA		FORMA SECCIÓ				NEGATIV.				
BASE		OBSERVACIONS PARET								
DIMESIONS										
TIPUS ESTRUCTURA	Claveguera					ESTRUCTUR.				
MATERIAL CONSTR.	parets de totxo i solera de rajols lligat amb morter									
TIPUS D'OBRA										
ALTRES DADES TÈCNIQUES										
Z SUP	9,70	Z INF	9,50	m s.n.m.	POTÈNCIA		cm	ORIENTACIÓ	E-O	GENERAL
DIMENSIONS MÀX.			FIABILITAT/CONSERV.							
OBSERVACIONS										
MATERIALS										
Nº INHUM.		ESTRUCTURA VINC.		ORIENTACIÓ			INHUM.			
POSICIÓ			CONSERV.							
ALTRES ELEM.										
COBREIX		COBERT PER	11			RELACIONS ESTRATIGRÀFIQUES				
FARCEIX	22	FARCIT PER								
TALLA		TALLAT PER								
S'ADOSSA		SE LI ADOSSA								
IGUAL A		COMPARABLE								
INTERPRET.	Claveguera d'època contemporània									
CRONOL.	Contemporània									
PLANTES		FOTO		DATA		IR				
SECCIO		NOM								

JACIMENT	Barcelona / Av. Portal de l'Àngel 12. CODI MUHBA: 092/09		U.E.	019						
MUNICIPI	Barcelona	ANY	2009-2010							
DEFINICIÓ	estructura		TIPUS	positiu						
			AMBIT/SECTOR	Local sud						
			FET/ESTRUC.							
COMPOSICIÓ GEOL.						POSITIVES				
COMPOSICIÓ ORG.										
COMPACTACIÓ		COLOR								
INCLUSIONS (-10%)										
DISTRIBUCIÓ COMP/INCL		MOSTRES								
ALTRES OBSERVACIONS										
FORMA PLANTA		FORMA SECCIÓ				NEGATIV.				
BASE		OBSERVACIONS PARET								
DIMESIONS										
TIPUS ESTRUCTURA	Claveguera					ESTRUCTUR.				
MATERIAL CONSTR.	maons i morter de calç									
TIPUS D'OBRA										
ALTRES DADES TÈCNIQUES										
Z SUP	9,76	Z INF	9,45	m s.n.m.	POTÈNCIA	cm	ORIENTACIÓ	N-S	GENERAL	
DIMENSIONS MÀX.			FIABILITAT/CONSERV.							
OBSERVACIONS										
MATERIALS										
Nº INHUM.		ESTRUCTURA VINC.		ORIENTACIÓ						INHUM.
POSICIÓ				CONSERV.						
ALTRES ELEM.										
COBREIX		COBERT PER	11							RELACIONS ESTRATIGRÀFIQUES
FARCEIX	24	FARCIT PER								
TALLA		TALLAT PER								
S'ADOSSA		SE LI ADOSSA								
IGUAL A		COMPARABLE								
INTERPRET.	Claveguera d'època contemporània									
CRONOL.	Contemporània									
PLANTES		FOTO		DATA						
SECCIO		NOM								



JACIMENT	Barcelona / Av. Portal de l'Àngel 12. CODI MUHBA: 092/09		U.E.	020
MUNICIPI	Barcelona	ANY	2009-2010	
DEFINICIÓ	rasa		TIPUS	negatiu
			AMBIT/SECTOR	Locals sud
			FET/ESTRUC.	
COMPOSICIÓ GEOL.				
COMPOSICIÓ ORG.				
COMPACTACIÓ		COLOR		
INCLUSIONS (-10%)				
DISTRIBUCIÓ COMP/INCL		MOSTRES		
ALTRES OBSERVACIONS				
FORMA PLANTA		FORMA SECCIÓ		
BASE		OBSERVACIONS PARET		
DIMESIONS				
TIPUS ESTRUCTURA				
MATERIAL CONSTR.				
TIPUS D'OBRA				
ALTRES DADES TÈCNIQUES				
Z SUP		Z INF		m s.n.m. POTÈNCIA
				cm ORIENTACIÓ
DIMENSIONS MÀX.			FIABILITAT/CONSERV.	
OBSERVACIONS				
MATERIALS				
Nº INHUM.		ESTRUCTURA VINC.		ORIENTACIÓ
POSICIÓ			CONSERV.	
ALTRES ELEM.				
COBREIX		COBERT PER		
FARCEIX		FARCIT PER	17,21	
TALLA	37	TALLAT PER		
S'ADOSSA		SE LI ADOSSA		
IGUAL A		COMPARABLE		
INTERPRET.	Rasa de construcció de la claveguera UE 17			
CRONOL.	Contemporània			
PLANTES		FOTO		DATA
SECCIO		NOM		

POSITIVES

NEGATIV.

ESTRUCTUR.

GENERAL

INHUM.

RELACIONS ESTRATIGRÀFIQUES



JACIMENT	Barcelona / Av. Portal de l'Àngel 12. CODI MUHBA: 092/09		U.E.	021						
MUNICIPI	Barcelona	ANY	2009-2010							
DEFINICIÓ	estrat		TIPUS	positiu						
			AMBIT/SECTOR	Local sud						
			FET/ESTRUC.							
COMPOSICIÓ GEOL.	sorra					POSITIVES				
COMPOSICIÓ ORG.										
COMPACTACIÓ	solta	COLOR	marró							
INCLUSIONS (-10%)	morter									
DISTRIBUCIÓ COMP/INCL		MOSTRES								
ALTRES OBSERVACIONS										
FORMA PLANTA		FORMA SECCIÓ				NEGATIV.				
BASE		OBSERVACIONS PARET								
DIMESIONS										
TIPUS ESTRUCTURA						ESTRUCTUR.				
MATERIAL CONSTR.										
TIPUS D'OBRA										
ALTRES DADES TÈCNiques										
Z SUP		Z INF		m s.n.m.	POTÈNCIA		cm	ORIENTACIÓ		GENERAL
DIMENSIONS MÀX.			FIABILITAT/CONSERV.							
OBSERVACIONS										
MATERIALS										
Nº INHUM.		ESTRUCTURA VINC.		ORIENTACIÓ		INHUM.				
POSICIÓ			CONSERV.							
ALTRES ELEM.										
COBREIX		COBERT PER				RELACIONS ESTRATIGRÀFIQUES				
FARCEIX		FARCIT PER								
TALLA		TALLAT PER								
S'ADOSSA		SE LI ADOSSA								
IGUAL A		COMPARABLE								
INTERPRET.	Rebliment de la rasa de construcció UE 20									
CRONOL.	Contemporània									
PLANTES		FOTO		DATA						
SECCIO		NOM								



JACIMENT	Barcelona / Av. Portal de l'Àngel 12. CODI MUHBA: 092/09		U.E.	022
MUNICIPI	Barcelona	ANY	2009-2010	
DEFINICIÓ	rasa		TIPUS	negatiu
			AMBIT/SECTOR	Local sud
			FET/ESTRUC.	
COMPOSICIÓ GEOL.				
COMPOSICIÓ ORG.				
COMPACTACIÓ		COLOR		
INCLUSIONS (-10%)				
DISTRIBUCIÓ COMP/INCL		MOSTRES		
ALTRES OBSERVACIONS				
FORMA PLANTA		FORMA SECCIÓ		
BASE		OBSERVACIONS PARET		
DIMESIONS				
TIPUS ESTRUCTURA				
MATERIAL CONSTR.				
TIPUS D'OBRA				
ALTRES DADES TÈCNIQUES				
Z SUP		Z INF		m s.n.m. POTÈNCIA
				cm ORIENTACIÓ
DIMENSIONS MÀX.			FIABILITAT/CONSERV.	
OBSERVACIONS				
MATERIALS				
Nº INHUM.		ESTRUCTURA VINC.		ORIENTACIÓ
POSICIÓ			CONSERV.	
ALTRES ELEM.				
COBREIX		COBERT PER		
FARCEIX		FARCIT PER	23, 18	
TALLA	37	TALLAT PER		
S'ADOSSA		SE LI ADOSSA		
IGUAL A		COMPARABLE		
INTERPRET.	rasa de construcció de la claveguera UE 18			
CRONOL.	Contemporània			
PLANTES		FOTO		DATA
SECCIO		NOM		

POSITIVES

NEGATIV.

ESTRUCTUR.

GENERAL

INHUM.

RELACIONS ESTRATIGRÀFIQUES



JACIMENT	Barcelona / Av. Portal de l'Àngel 12. CODI MUHBA: 092/09		U.E.	023
MUNICIPI	Barcelona	ANY	2009-2010	
DEFINICIÓ	estrat		TIPUS	positiu
			AMBIT/SECTOR	Local sud
			FET/ESTRUC.	
COMPOSICIÓ GEOL.	terra			
COMPOSICIÓ ORG.	carbons			
COMPACTACIÓ	mitjana	COLOR	marró	
INCLUSIONS (-10%)	morter			
DISTRIBUCIÓ COMP/INCL		MOSTRES		
ALTRES OBSERVACIONS				
FORMA PLANTA		FORMA SECCIÓ		
BASE		OBSERVACIONS PARET		
DIMESIONS				
TIPUS ESTRUCTURA				
MATERIAL CONSTR.				
TIPUS D'OBRA				
ALTRES DADES TÈCNiques				
Z SUP		Z INF		m s.n.m. POTÈNCIA
DIMENSIONS MÀX.		FIABILITAT/CONSERV.		
OBSERVACIONS				
MATERIALS				
Nº INHUM.		ESTRUCTURA VINC.		ORIENTACIÓ
POSICIÓ		CONSERV.		
ALTRES ELEM.				
COBREIX		COBERT PER		
FARCEIX	22	FARCIT PER		
TALLA		TALLAT PER		
S'ADOSSA		SE LI ADOSSA		
IGUAL A		COMPARABLE		
INTERPRET.	Rebliment de la rasa de construcció UE 22			
CRONOL.	Contemporània			
PLANTES		FOTO		DATA
SECCIO		NOM		

POSITIVES

NEGATIV.

ESTRUCTUR.

GENERAL

INHUM.

RELACIONS ESTRATIGRAFiques



JACIMENT	Barcelona / Av. Portal de l'Àngel 12. CODI MUHBA: 092/09		U.E.	024
MUNICIPI	Barcelona	ANY	2009-2010	
DEFINICIÓ	rasa		TIPUS	negatiu
			AMBIT/SECTOR	Local sud
			FET/ESTRUC.	
COMPOSICIÓ GEOL.				
COMPOSICIÓ ORG.				
COMPACTACIÓ		COLOR		
INCLUSIONS (-10%)				
DISTRIBUCIÓ COMP/INCL		MOSTRES		
ALTRES OBSERVACIONS				
FORMA PLANTA		FORMA SECCIÓ		
BASE		OBSERVACIONS PARET		
DIMESIONS				
TIPUS ESTRUCTURA				
MATERIAL CONSTR.				
TIPUS D'OBRA				
ALTRES DADES TÈCNIQUES				
Z SUP		Z INF		m s.n.m. POTÈNCIA
				cm ORIENTACIÓ
DIMENSIONS MÀX.		FIABILITAT/CONSERV.		
OBSERVACIONS				
MATERIALS				
Nº INHUM.		ESTRUCTURA VINC.		ORIENTACIÓ
POSICIÓ		CONSERV.		
ALTRES ELEM.				
COBREIX		COBERT PER		
FARCEIX		FARCIT PER	25,19	
TALLA	37	TALLAT PER		
S'ADOSSA		SE LI ADOSSA		
IGUAL A		COMPARABLE		
INTERPRET.	Rasa de cosntrucció de la claveguera UE 19			
CRONOL.	Contemporània			
PLANTES		FOTO		DATA
SECCIO		NOM		

POSITIVES

NEGATIV.

ESTRUCTUR.

GENERAL

INHUM.

RELACIONS ESTRATIGRÀFIQUES



JACIMENT	Barcelona / Av. Portal de l'Àngel 12. CODI MUHBA: 092/09		U.E.	025		
MUNICIPI	Barcelona	ANY	2009-2010			
DEFINICIÓ	estrat		TIPUS	positiu		
			AMBIT/SECTOR	Local sud		
			FET/ESTRUC.			
COMPOSICIÓ GEOL.	arena					POSITIVES
COMPOSICIÓ ORG.	carbons					
COMPACTACIÓ	mitjana	COLOR	marró clar			
INCLUSIONS (-10%)	morter de calç					
DISTRIBUCIÓ COMP/INCL		MOSTRES				
ALTRES OBSERVACIONS						
FORMA PLANTA		FORMA SECCIÓ				NEGATIV.
BASE		OBSERVACIONS PARET				
DIMESIONS						
TIPUS ESTRUCTURA						ESTRUCTUR.
MATERIAL CONSTR.						
TIPUS D'OBRA						
ALTRES DADES TÈCNIQUES						
Z SUP		Z INF		m s.n.m. POTÈNCIA	cm	GENERAL
DIMENSIONS MÀX.			FIABILITAT/CONSERV.			
OBSERVACIONS						
MATERIALS						
Nº INHUM.		ESTRUCTURA VINC.		ORIENTACIÓ		INHUM.
POSICIÓ			CONSERV.			
ALTRES ELEM.						
COBREIX		COBERT PER				RELACIONS ESTRATIGRÀFIQUES
FARCEIX	24	FARCIT PER				
TALLA		TALLAT PER				
S'ADOSSA		SE LI ADOSSA				
IGUAL A		COMPARABLE				
INTERPRET.	Rebliment de la rasa de construcció UE 24					
CRONOL.	Contemporània					
PLANTES		FOTO		DATA		IR
SECCIO		NOM				

JACIMENT	Barcelona / Av. Portal de l'Àngel 12. CODI MUHBA: 092/09		U.E.	026
MUNICIPI	Barcelona	ANY	2009-2010	
DEFINICIÓ	rasa		TIPUS	negatiu
			AMBIT/SECTOR	Local sud
			FET/ESTRUC.	
COMPOSICIÓ GEOL.				
COMPOSICIÓ ORG.				
COMPACTACIÓ		COLOR		
INCLUSIONS (-10%)				
DISTRIBUCIÓ COMP/INCL		MOSTRES		
ALTRES OBSERVACIONS				
FORMA PLANTA		FORMA SECCIÓ		
BASE		OBSERVACIONS PARET		
DIMESIONS				
TIPUS ESTRUCTURA				
MATERIAL CONSTR.				
TIPUS D'OBRA				
ALTRES DADES TÈCNiques				
Z SUP		Z INF		m s.n.m. POTÈNCIA
				cm ORIENTACIÓ
DIMENSIONS MÀX.			FIABILITAT/CONSERV.	
OBSERVACIONS				
MATERIALS				
Nº INHUM.		ESTRUCTURA VINC.		ORIENTACIÓ
POSICIÓ			CONSERV.	
ALTRES ELEM.				
COBREIX		COBERT PER		
FARCEIX		FARCIT PER	07	
TALLA	27	TALLAT PER		
S'ADOSSA		SE LI ADOSSA		
IGUAL A		COMPARABLE		
INTERPRET.	Rasa de construcció de la banqueta de fonamentació UE 07			
CRONOL.	Mitjans s. XIX			
PLANTES		FOTO		DATA
SECCIO		NOM		

POSITIVES

NEGATIV.

ESTRUCTUR.

GENERAL

INHUM.

RELACIONS ESTRATIGRAFiques



JACIMENT	Barcelona / Av. Portal de l'Àngel 12. CODI MUHBA: 092/09		U.E.	027
MUNICIPI	Barcelona	ANY	2009-2010	
DEFINICIÓ	estrat		TIPUS	positiu
			AMBIT/SECTOR	Local sud
			FET/ESTRUC.	
COMPOSICIÓ GEOL.	argila			
COMPOSICIÓ ORG.				
COMPACTACIÓ	compacte	COLOR	marró	
INCLUSIONS (-10%)				
DISTRIBUCIÓ COMP/INCL		MOSTRES		
ALTRES OBSERVACIONS				
FORMA PLANTA		FORMA SECCIÓ		
BASE		OBSERVACIONS PARET		
DIMESIONS				
TIPUS ESTRUCTURA				
MATERIAL CONSTR.				
TIPUS D'OBRA				
ALTRES DADES TÈCNiques				
Z SUP	9,77	Z INF		m s.n.m. POTÈNCIA
DIMENSIONS MÀX.		FIABILITAT/CONSERV.		
OBSERVACIONS				
MATERIALS				
Nº INHUM.		ESTRUCTURA VINC.		ORIENTACIÓ
POSICIÓ		CONSERV.		
ALTRES ELEM.				
COBREIX		COBERT PER	11,37,35	
FARCEIX		FARCIT PER		
TALLA		TALLAT PER	26,31	
S'ADOSSA		SE LI ADOSSA		
IGUAL A		COMPARABLE		
INTERPRET.	Estrat geològic			
CRONOL.				
PLANTES		FOTO		DATA
SECCIO		NOM		

POSITIVES

NEGATIV.

ESTRUCTUR.

GENERAL

INHUM.

RELACIONS ESTRATIGRAFiques



JACIMENT	Barcelona / Av. Portal de l'Àngel 12. CODI MUHBA: 092/09		U.E.	028						
MUNICIPI	Barcelona	ANY	2009-2010							
DEFINICIÓ	estructura		TIPUS	positiu						
			AMBIT/SECTOR	Local sud						
			FET/ESTRUC.							
COMPOSICIÓ GEOL.						POSITIVES				
COMPOSICIÓ ORG.										
COMPACTACIÓ		COLOR								
INCLUSIONS (-10%)										
DISTRIBUCIÓ COMP/INCL		MOSTRES								
ALTRES OBSERVACIONS										
FORMA PLANTA		FORMA SECCIÓ				NEGATIV.				
BASE		OBSERVACIONS PARET								
DIMESIONS										
TIPUS ESTRUCTURA						ESTRUCTUR.				
MATERIAL CONSTR.										
TIPUS D'OBRA										
ALTRES DADES TÈCNiques										
Z SUP	9,70	Z INF		m s.n.m.	POTÈNCIA		cm	ORIENTACIÓ	SE-NO	GENERAL
DIMENSIONS MÀX.			FIABILITAT/CONSERV.							
OBSERVACIONS										
MATERIALS										
Nº INHUM.		ESTRUCTURA VINC.		ORIENTACIÓ			INHUM.			
POSICIÓ			CONSERV.							
ALTRES ELEM.										
COBREIX		COBERT PER	17,37			RELACIONS ESTRATIGRAFiques				
FARCEIX		FARCIT PER								
TALLA		TALLAT PER								
S'ADOSSA		SE LI ADOSSA	37							
IGUAL A		COMPARABLE								
INTERPRET.	Banqueta de fonamentació del mur de façana paral·lel a l'avinguda del Portal de L'Àngel									
CRONOL.	Mitjans s. XIX									
PLANTES		FOTO		DATA						
SECCIO		NOM								



JACIMENT	Barcelona / Av. Portal de l'Àngel 12. CODI MUHBA: 092/09		U.E.	029
MUNICIPI	Barcelona	ANY	2009-2010	
DEFINICIÓ	estructura		TIPUS	positiu
			AMBIT/SECTOR	Local sud
			FET/ESTRUC.	
COMPOSICIÓ GEOL.				
COMPOSICIÓ ORG.				
COMPACTACIÓ		COLOR		
INCLUSIONS (-10%)				
DISTRIBUCIÓ COMP/INCL		MOSTRES		
ALTRES OBSERVACIONS				
FORMA PLANTA		FORMA SECCIÓ		
BASE		OBSERVACIONS PARET		
DIMESIONS				
TIPUS ESTRUCTURA	mur			
MATERIAL CONSTR.	pedra i morter de calç			
TIPUS D'OBRA				
ALTRES DADES TÈCNiques				
Z SUP	9,70	Z INF		m s.n.m. POTÈNCIA
DIMENSIONS MÀX.		FIABILITAT/CONSERV.		
OBSERVACIONS				
MATERIALS				
Nº INHUM.		ESTRUCTURA VINC.		ORIENTACIÓ
POSICIÓ			CONSERV.	
ALTRES ELEM.				
COBREIX		COBERT PER	10	
FARCEIX	40	FARCIT PER		
TALLA		TALLAT PER		
S'ADOSSA		SE LI ADOSSA		
IGUAL A		COMPARABLE		
INTERPRET.	Estructura de forma quadrangular, possible formantetació d'un pilar			
CRONOL.	Posterior a època romana i anterior al segle XIX			
PLANTES		FOTO		DATA
SECCIO		NOM		

POSITIVES

NEGATIV.

ESTRUCTUR.

GENERAL

INHUM.

RELACIONS ESTRATIGRAFiques



JACIMENT	Barcelona / Av. Portal de l'Àngel 12. CODI MUHBA: 092/09		U.E.	030						
MUNICIPI	Barcelona	ANY	2009-2010							
DEFINICIÓ	estructura		TIPUS	positiu						
			AMBIT/SECTOR	Local sud						
			FET/ESTRUC.							
COMPOSICIÓ GEOL.						POSITIVES				
COMPOSICIÓ ORG.										
COMPACTACIÓ		COLOR								
INCLUSIONS (-10%)										
DISTRIBUCIÓ COMP/INCL		MOSTRES								
ALTRES OBSERVACIONS										
FORMA PLANTA		FORMA SECCIÓ				NEGATIV.				
BASE		OBSERVACIONS PARET								
DIMESIONS										
TIPUS ESTRUCTURA	pou					ESTRUCTUR.				
MATERIAL CONSTR.	maons lligats amb morter de calç									
TIPUS D'OBRA										
ALTRES DADES TÈCNIQUES										
Z SUP	9,80	Z INF		m s.n.m.	POTÈNCIA	cm	ORIENTACIÓ		GENERAL	
DIMENSIONS MÀX.	90 cm de diàmetre			FIABILITAT/CONSERV.						
OBSERVACIONS										
MATERIALS										
Nº INHUM.		ESTRUCTURA VINC.		ORIENTACIÓ						INHUM.
POSICIÓ				CONSERV.						
ALTRES ELEM.										
COBREIX		COBERT PER								RELACIONS ESTRATIGRÀFIQUES
FARCEIX	31	FARCIT PER								
TALLA		TALLAT PER								
S'ADOSSA		SE LI ADOSSA								
IGUAL A		COMPARABLE								
INTERPRET.	Pou d'època contemporània									
CRONOL.	Contemporània									
PLANTES		FOTO		DATA						
SECCIO		NOM								



JACIMENT	Barcelona / Av. Portal de l'Àngel 12. CODI MUHBA: 092/09		U.E.	031			
MUNICIPI	Barcelona	ANY	2009-2010				
DEFINICIÓ	rasa		TIPUS	negatiu			
			AMBIT/SECTOR	Local sud			
			FET/ESTRUC.				
COMPOSICIÓ GEOL.						POSITIVES	
COMPOSICIÓ ORG.							
COMPACTACIÓ		COLOR					
INCLUSIONS (-10%)							
DISTRIBUCIÓ COMP/INCL		MOSTRES					
ALTRES OBSERVACIONS							
FORMA PLANTA		FORMA SECCIÓ				NEGATIV.	
BASE		OBSERVACIONS PARET					
DIMESIONS							
TIPUS ESTRUCTURA						ESTRUCTUR.	
MATERIAL CONSTR.							
TIPUS D'OBRA							
ALTRES DADES TÈCNiques							
Z SUP		Z INF		m s.n.m. POTÈNCIA		cm ORIENTACIÓ	GENERAL
DIMENSIONS MÀX.			FIABILITAT/CONSERV.				
OBSERVACIONS							
MATERIALS							
Nº INHUM.		ESTRUCTURA VINC.		ORIENTACIÓ		INHUM.	
POSICIÓ			CONSERV.				
ALTRES ELEM.							
COBREIX		COBERT PER				RELACIONS ESTRATIGRÀFIQUES	
FARCEIX		FARCIT PER	30				
TALLA	33,34, 35		TALLAT PER				
S'ADOSSA		SE LI ADOSSA					
IGUAL A		COMPARABLE					
INTERPRET.	Rasa de construcció del pou UE 30						
CRONOL.	Contemporània						
PLANTES		FOTO		DATA		IR	
SECCIO		NOM					

JACIMENT	Barcelona / Av. Portal de l'Àngel 12. CODI MUHBA: 092/09		U.E.	032						
MUNICIPI	Barcelona	ANY	2009-2010							
DEFINICIÓ	estructura		TIPUS	positiu						
			AMBIT/SECTOR	Local sud						
			FET/ESTRUC.							
COMPOSICIÓ GEOL.						POSITIVES				
COMPOSICIÓ ORG.										
COMPACTACIÓ		COLOR								
INCLUSIONS (-10%)										
DISTRIBUCIÓ COMP/INCL		MOSTRES								
ALTRES OBSERVACIONS										
FORMA PLANTA		FORMA SECCIÓ				NEGATIV.				
BASE		OBSERVACIONS PARET								
DIMESIONS										
TIPUS ESTRUCTURA	mur					ESTRUCTUR.				
MATERIAL CONSTR.	pedra i morter de calç									
TIPUS D'OBRA										
ALTRES DADES TÈCNiques										
Z SUP		Z INF		m s.n.m.	POTÈNCIA		cm	ORIENTACIÓ		GENERAL
DIMENSIONS MÀX.			FIABILITAT/CONSERV.							
OBSERVACIONS										
MATERIALS										
Nº INHUM.		ESTRUCTURA VINC.		ORIENTACIÓ			INHUM.			
POSICIÓ			CONSERV.							
ALTRES ELEM.										
COBREIX	28	COBERT PER				RELACIONS ESTRATIGRAFiques				
FARCEIX		FARCIT PER								
TALLA		TALLAT PER								
S'ADOSSA		SE LI ADOSSA								
IGUAL A		COMPARABLE								
INTERPRET.	Mur de la finca construït sobre la banqueta de fonamentació UE 28. Delimita la finca per l'avinguda del Portal de l'Àngel									
CRONOL.	Mitjans s. XIX									
PLANTES		FOTO		DATA						
SECCIÓ		NOM								



JACIMENT	Barcelona / Av. Portal de l'Àngel 12. CODI MUHBA: 092/09		U.E.	033
MUNICIPI	Barcelona	ANY	2009-2010	
DEFINICIÓ	estrat		TIPUS	positiu
			AMBIT/SECTOR	Local sud
			FET/ESTRUC.	
COMPOSICIÓ GEOL.	argila			
COMPOSICIÓ ORG.				
COMPACTACIÓ	compacte	COLOR	vermell	
INCLUSIONS (-10%)				
DISTRIBUCIÓ COMP/INCL		MOSTRES		
ALTRES OBSERVACIONS				
FORMA PLANTA		FORMA SECCIÓ		
BASE		OBSERVACIONS PARET		
DIMESIONS				
TIPUS ESTRUCTURA				
MATERIAL CONSTR.				
TIPUS D'OBRA				
ALTRES DADES TÈCNiques				
Z SUP	10	Z INF	9,72	m s.n.m. POTÈNCIA
				cm ORIENTACIÓ
DIMENSIONS MÀX.			FIABILITAT/CONSERV.	
OBSERVACIONS				
MATERIALS				
Nº INHUM.		ESTRUCTURA VINC.		ORIENTACIÓ
POSICIÓ			CONSERV.	
ALTRES ELEM.				
COBREIX	34	COBERT PER	04	
FARCEIX		FARCIT PER		
TALLA		TALLAT PER	31	
S'ADOSSA		SE LI ADOSSA		
IGUAL A		COMPARABLE		
INTERPRET.	Estrat de rebliment			
CRONOL.	Mitjans s. XIX			
PLANTES		FOTO		DATA
SECCIO		NOM		

POSITIVES

NEGATIV.

ESTRUCTUR.

GENERAL

INHUM.

RELACIONS ESTRATIGRAFiques



JACIMENT	Barcelona / Av. Portal de l'Àngel 12. CODI MUHBA: 092/09		U.E.	034					
MUNICIPI	Barcelona	ANY	2009-2010						
DEFINICIÓ	estrat		TIPUS	positiu					
			AMBIT/SECTOR	Local sud					
			FET/ESTRUC.						
COMPOSICIÓ GEOL.	sorra								
COMPOSICIÓ ORG.									
COMPACTACIÓ	mitjana	COLOR	marró						
INCLUSIONS (-10%)	morter de calç								
DISTRIBUCIÓ COMP/INCL		MOSTRES							
ALTRES OBSERVACIONS									
FORMA PLANTA		FORMA SECCIÓ							
BASE		OBSERVACIONS PARET							
DIMESIONS									
TIPUS ESTRUCTURA									
MATERIAL CONSTR.									
TIPUS D'OBRA									
ALTRES DADES TÈCNiques									
Z SUP	9,72	Z INF	9,64	m s.n.m.	POTÈNCIA		cm	ORIENTACIÓ	
DIMENSIONS MÀX.			FIABILITAT/CONSERV.						
OBSERVACIONS									
MATERIALS									
Nº INHUM.		ESTRUCTURA VINC.		ORIENTACIÓ					
POSICIÓ			CONSERV.						
ALTRES ELEM.									
COBREIX	35	COBERT PER	33						
FARCEIX		FARCIT PER							
TALLA		TALLAT PER	31						
S'ADOSSA		SE LI ADOSSA							
IGUAL A		COMPARABLE							
INTERPRET.	Estrat de rebliment								
CRONOL.	Mitjans s. XIX								
PLANTES		FOTO		DATA					
SECCIO		NOM							

POSITIVES

NEGATIV.

ESTRUCTUR.

GENERAL

INHUM.

RELACIONS ESTRATIGRAFiques



JACIMENT	Barcelona / Av. Portal de l'Àngel 12. CODI MUHBA: 092/09		U.E.	035						
MUNICIPI	Barcelona	ANY	2009-2010							
DEFINICIÓ	estrat		TIPUS	positiu						
			AMBIT/SECTOR	Local sud						
			FET/ESTRUC.							
COMPOSICIÓ GEOL.	argila					POSITIVES				
COMPOSICIÓ ORG.	carbons									
COMPACTACIÓ	compacte	COLOR	marró							
INCLUSIONS (-10%)										
DISTRIBUCIÓ COMP/INCL		MOSTRES								
ALTRES OBSERVACIONS										
FORMA PLANTA		FORMA SECCIÓ				NEGATIV.				
BASE		OBSERVACIONS PARET								
DIMESIONS										
TIPUS ESTRUCTURA						ESTRUCTUR.				
MATERIAL CONSTR.										
TIPUS D'OBRA										
ALTRES DADES TÈCNIQUES										
Z SUP	9,64	Z INF	9,22	m s.n.m.	POTÈNCIA	cm	ORIENTACIÓ		GENERAL	
DIMENSIONS MÀX.			FIABILITAT/CONSERV.							
OBSERVACIONS										
MATERIALS										
Nº INHUM.		ESTRUCTURA VINC.		ORIENTACIÓ					INHUM.	
POSICIÓ				CONSERV.						
ALTRES ELEM.										
COBREIX	27	COBERT PER	34							RELACIONS ESTRATIGRÀFIQUES
FARCEIX		FARCIT PER								
TALLA		TALLAT PER	31							
S'ADOSSA		SE LI ADOSSA								
IGUAL A		COMPARABLE								
INTERPRET.	Estrat amb restes ceràmiques d'època romana									
CRONOL.	Romana									
PLANTES		FOTO		DATA						
SECCIO		NOM								



JACIMENT	Barcelona / Av. Portal de l'Àngel 12. CODI MUHBA: 092/09		U.E.	036
MUNICIPI	Barcelona	ANY	2009-2010	
DEFINICIÓ	estructura		TIPUS	positiu
			AMBIT/SECTOR	Local sud
			FET/ESTRUC.	
COMPOSICIÓ GEOL.				
COMPOSICIÓ ORG.				
COMPACTACIÓ		COLOR		
INCLUSIONS (-10%)				
DISTRIBUCIÓ COMP/INCL		MOSTRES		
ALTRES OBSERVACIONS				
FORMA PLANTA		FORMA SECCIÓ		
BASE		OBSERVACIONS PARET		
DIMESIONS				
TIPUS ESTRUCTURA	mur			
MATERIAL CONSTR.	pedra i morter de calç			
TIPUS D'OBRA				
ALTRES DADES TÈCNiques				
Z SUP	9,73	Z INF		m s.n.m. POTÈNCIA
DIMENSIONS MÀX.	60 cm d'amplada		FIABILITAT/CONSERV.	
OBSERVACIONS				
MATERIALS				
Nº INHUM.		ESTRUCTURA VINC.		ORIENTACIÓ
POSICIÓ			CONSERV.	
ALTRES ELEM.				
COBREIX		COBERT PER	10	
FARCEIX	39	FARCIT PER		
TALLA		TALLAT PER	26	
S'ADOSSA	09	SE LI ADOSSA		
IGUAL A		COMPARABLE		
INTERPRET.	Mur paral·lel a l'avinguda del Portal de l'Àngel, formaria part d'un edifici anterior a la finca actual			
CRONOL.	Posterior a època romana i anterior al segle XIX			
PLANTES		FOTO		DATA
SECCIO		NOM		

POSITIVES

NEGATIV.

ESTRUCTUR.

GENERAL

INHUM.

RELACIONS ESTRATIGRAFiques



JACIMENT	Barcelona / Av. Portal de l'Àngel 12. CODI MUHBA: 092/09		U.E.	037						
MUNICIPI	Barcelona	ANY	2009-2010							
DEFINICIÓ	estrat		TIPUS	positiu						
			AMBIT/SECTOR	Local sud						
			FET/ESTRUC.							
COMPOSICIÓ GEOL.	arena					POSITIVES				
COMPOSICIÓ ORG.										
COMPACTACIÓ	mitjana	COLOR	gris							
INCLUSIONS (-10%)	morter de calç									
DISTRIBUCIÓ COMP/INCL				MOSTRES						
ALTRES OBSERVACIONS										
FORMA PLANTA			FORMA SECCIÓ			NEGATIV.				
BASE			OBSERVACIONS PARET							
DIMESIONS										
TIPUS ESTRUCTURA						ESTRUCTUR.				
MATERIAL CONSTR.										
TIPUS D'OBRA										
ALTRES DADES TÈCNiques										
Z SUP	9,90	Z INF	8,60	m s.n.m.	POTÈNCIA	cm	ORIENTACIÓ		GENERAL	
DIMENSIONS MÀX.				FIABILITAT/CONSERV.						
OBSERVACIONS										
MATERIALS										
Nº INHUM.		ESTRUCTURA VINC.		ORIENTACIÓ						INHUM.
POSICIÓ				CONSERV.						
ALTRES ELEM.										
COBREIX	27	COBERT PER	11							RELACIONS ESTRATIGRAFiques
FARCEIX			FARCIT PER							
TALLA			TALLAT PER							
S'ADOSSA	28	SE LI ADOSSA								
IGUAL A			COMPARABLE							
INTERPRET.	Estrat de rebliment									
CRONOL.	Romana									
PLANTES			FOTO			DATA				
SECCIO			NOM							



JACIMENT	Barcelona / Av. Portal de l'Àngel 12. CODI MUHBA: 092/09		U.E.	038
MUNICIPI	Barcelona	ANY	2009-2010	
DEFINICIÓ	rasa		TIPUS	negatiu
			AMBIT/SECTOR	Local sud
			FET/ESTRUC.	
COMPOSICIÓ GEOL.				
COMPOSICIÓ ORG.				
COMPACTACIÓ		COLOR		
INCLUSIONS (-10%)				
DISTRIBUCIÓ COMP/INCL		MOSTRES		
ALTRES OBSERVACIONS				
FORMA PLANTA		FORMA SECCIÓ		
BASE		OBSERVACIONS PARET		
DIMESIONS				
TIPUS ESTRUCTURA				
MATERIAL CONSTR.				
TIPUS D'OBRA				
ALTRES DADES TÈCNiques				
Z SUP		Z INF		m s.n.m. POTÈNCIA
				cm ORIENTACIÓ
DIMENSIONS MÀX.			FIABILITAT/CONSERV.	
OBSERVACIONS				
MATERIALS				
Nº INHUM.		ESTRUCTURA VINC.		ORIENTACIÓ
POSICIÓ			CONSERV.	
ALTRES ELEM.				
COBREIX		COBERT PER		
FARCEIX		FARCIT PER	36	
TALLA	27	TALLAT PER		
S'ADOSSA		SE LI ADOSSA		
IGUAL A		COMPARABLE		
INTERPRET.	Rasa de construcció del mur UE 9			
CRONOL.	Posterior a època romana i anterior al segle XIX			
PLANTES		FOTO		DATA
SECCIO		NOM		

POSITIVES

NEGATIV.

ESTRUCTUR.

GENERAL

INHUM.

RELACIONS ESTRATIGRAFiques



JACIMENT	Barcelona / Av. Portal de l'Àngel 12. CODI MUHBA: 092/09		U.E.	039
MUNICIPI	Barcelona	ANY	2009-2010	
DEFINICIÓ	rasa		TIPUS	negatiu
			AMBIT/SECTOR	Local sud
			FET/ESTRUC.	
COMPOSICIÓ GEOL.				
COMPOSICIÓ ORG.				
COMPACTACIÓ		COLOR		
INCLUSIONS (-10%)				
DISTRIBUCIÓ COMP/INCL		MOSTRES		
ALTRES OBSERVACIONS				
FORMA PLANTA		FORMA SECCIÓ		
BASE		OBSERVACIONS PARET		
DIMESIONS				
TIPUS ESTRUCTURA				
MATERIAL CONSTR.				
TIPUS D'OBRA				
ALTRES DADES TÈCNiques				
Z SUP		Z INF		m s.n.m. POTÈNCIA
				cm ORIENTACIÓ
DIMENSIONS MÀX.			FIABILITAT/CONSERV.	
OBSERVACIONS				
MATERIALS				
Nº INHUM.		ESTRUCTURA VINC.		ORIENTACIÓ
POSICIÓ			CONSERV.	
ALTRES ELEM.				
COBREIX		COBERT PER		
FARCEIX		FARCIT PER	36	
TALLA	35, 27	TALLAT PER		
S'ADOSSA		SE LI ADOSSA		
IGUAL A		COMPARABLE		
INTERPRET.	Rasa de construcció del mur UE 36			
CRONOL.	Posterior a època romana i anterior al segle XIX			
PLANTES		FOTO		DATA
SECCIO		NOM		

POSITIVES

NEGATIV.

ESTRUCTUR.

GENERAL

INHUM.

RELACIONS ESTRATIGRAFiques



JACIMENT	Barcelona / Av. Portal de l'Àngel 12. CODI MUHBA: 092/09		U.E.	040
MUNICIPI	Barcelona	ANY	2009-2010	
DEFINICIÓ	rasa		TIPUS	negatiu
			AMBIT/SECTOR	Local sud
			FET/ESTRUC.	
COMPOSICIÓ GEOL.				
COMPOSICIÓ ORG.				
COMPACTACIÓ		COLOR		
INCLUSIONS (-10%)				
DISTRIBUCIÓ COMP/INCL		MOSTRES		
ALTRES OBSERVACIONS				
FORMA PLANTA		FORMA SECCIÓ		
BASE		OBSERVACIONS PARET		
DIMESIONS				
TIPUS ESTRUCTURA				
MATERIAL CONSTR.				
TIPUS D'OBRA				
ALTRES DADES TÈCNiques				
Z SUP		Z INF		m s.n.m. POTÈNCIA
				cm ORIENTACIÓ
DIMENSIONS MÀX.			FIABILITAT/CONSERV.	
OBSERVACIONS				
MATERIALS				
Nº INHUM.		ESTRUCTURA VINC.		ORIENTACIÓ
POSICIÓ			CONSERV.	
ALTRES ELEM.				
COBREIX		COBERT PER		
FARCEIX		FARCIT PER	29	
TALLA	35	TALLAT PER		
S'ADOSSA		SE LI ADOSSA		
IGUAL A		COMPARABLE		
INTERPRET.	Rasa de construcció del mur UE 29			
CRONOL.	Posterior a època romana i anterior al segle XIX			
PLANTES		FOTO		DATA
SECCIO		NOM		

POSITIVES

NEGATIV.

ESTRUCTUR.

GENERAL

INHUM.

RELACIONS ESTRATIGRAFiques



JACIMENT	Barcelona / Av. Portal de l'Àngel 12. CODI MUHBA: 092/09		U.E.	100
MUNICIPI	Barcelona	ANY	2009-2010	
DEFINICIÓ	estructura		TIPUS	positiu
			AMBIT/SECTOR	Local nord
			FET/ESTRUC.	
COMPOSICIÓ GEOL.				
COMPOSICIÓ ORG.				
COMPACTACIÓ		COLOR		
INCLUSIONS (-10%)				
DISTRIBUCIÓ COMP/INCL		MOSTRES		
ALTRES OBSERVACIONS				
FORMA PLANTA		FORMA SECCIÓ		
BASE		OBSERVACIONS PARET		
DIMESIONS				
TIPUS ESTRUCTURA	paviment			
MATERIAL CONSTR.	morter			
TIPUS D'OBRA				
ALTRES DADES TÈCNIQUES				
Z SUP	10,50	Z INF	10,45	m s.n.m. POTÈNCIA
				5 cm cm ORIENTACIÓ
DIMENSIONS MÀX.			FIABILITAT/CONSERV.	
OBSERVACIONS				
MATERIALS				
Nº INHUM.		ESTRUCTURA VINC.		ORIENTACIÓ
POSICIÓ			CONSERV.	
ALTRES ELEM.				
COBREIX	101	COBERT PER		
FARCEIX		FARCIT PER		
TALLA		TALLAT PER		
S'ADOSSA		SE LI ADOSSA		
IGUAL A		COMPARABLE		
INTERPRET.	Paviment corresponent al terra d'un aparador de la botiga actual			
CRONOL.	Contemporània			
PLANTES		FOTO		DATA
SECCIO		NOM		

POSITIVES

NEGATIV.

ESTRUCTUR.

GENERAL

INHUM.

RELACIONS ESTRATIGRÀFIQUES



JACIMENT	Barcelona / Av. Portal de l'Àngel 12. CODI MUHBA: 092/09		U.E.	101
MUNICIPI	Barcelona	ANY	2009-2010	
DEFINICIÓ	estructura		TIPUS	positiu
			AMBIT/SECTOR	Local nord
			FET/ESTRUC.	
COMPOSICIÓ GEOL.				
COMPOSICIÓ ORG.				
COMPACTACIÓ		COLOR		
INCLUSIONS (-10%)				
DISTRIBUCIÓ COMP/INCL		MOSTRES		
ALTRES OBSERVACIONS				
FORMA PLANTA		FORMA SECCIÓ		
BASE		OBSERVACIONS PARET		
DIMESIONS				
TIPUS ESTRUCTURA	paviment			
MATERIAL CONSTR.	rajoles tipus nolla			
TIPUS D'OBRA				
ALTRES DADES TÈCNiques				
Z SUP	10,45	Z INF	10,41	m s.n.m. POTÈNCIA
				cm ORIENTACIÓ
DIMENSIONS MÀX.			FIABILITAT/CONSERV.	
OBSERVACIONS				
MATERIALS				
Nº INHUM.		ESTRUCTURA VINC.		ORIENTACIÓ
POSICIÓ			CONSERV.	
ALTRES ELEM.				
COBREIX	102	COBERT PER	100	
FARCEIX		FARCIT PER		
TALLA		TALLAT PER		
S'ADOSSA		SE LI ADOSSA		
IGUAL A		COMPARABLE		
INTERPRET.	Paviment de l'edifici actual			
CRONOL.	Contemporània			
PLANTES		FOTO		DATA
SECCIO		NOM		

POSITIVES

NEGATIV.

ESTRUCTUR.

GENERAL

INHUM.

RELACIONS ESTRATIGRAFiques



JACIMENT	Barcelona / Av. Portal de l'Àngel 12. CODI MUHBA: 092/09		U.E.	102
MUNICIPI	Barcelona	ANY	2009-2010	
DEFINICIÓ	estructura		TIPUS	positiu
			AMBIT/SECTOR	Local nord
			FET/ESTRUC.	
COMPOSICIÓ GEOL.				
COMPOSICIÓ ORG.				
COMPACTACIÓ		COLOR		
INCLUSIONS (-10%)				
DISTRIBUCIÓ COMP/INCL		MOSTRES		
ALTRES OBSERVACIONS				
FORMA PLANTA		FORMA SECCIÓ		
BASE		OBSERVACIONS PARET		
DIMESIONS				
TIPUS ESTRUCTURA	paviment			
MATERIAL CONSTR.	peces ceràmiques de 13,5 x 13,5 cm x 1,2 cm de gruixi amb la preparació de morter			
TIPUS D'OBRA				
ALTRES DADES TÈCNIQUES				
Z SUP	10,41	Z INF	10,38	m s.n.m. POTÈNCIA
				cm ORIENTACIÓ
DIMENSIONS MÀX.			FIABILITAT/CONSERV.	
OBSERVACIONS				
MATERIALS				
Nº INHUM.		ESTRUCTURA VINC.		ORIENTACIÓ
POSICIÓ			CONSERV.	
ALTRES ELEM.				
COBREIX	103	COBERT PER	101	
FARCEIX		FARCIT PER		
TALLA		TALLAT PER		
S'ADOSSA		SE LI ADOSSA		
IGUAL A		COMPARABLE		
INTERPRET.	Paviment de l'edifici actual			
CRONOL.	Contemporània			
PLANTES		FOTO		DATA
SECCIO		NOM		

POSITIVES

NEGATIV.

ESTRUCTUR.

GENERAL

INHUM.

RELACIONS ESTRATIGRÀFIQUES



JACIMENT	Barcelona / Av. Portal de l'Àngel 12. CODI MUHBA: 092/09		U.E.	103
MUNICIPI	Barcelona	ANY	2009-2010	
DEFINICIÓ	estrat		TIPUS	positiu
			AMBIT/SECTOR	Local nord
			FET/ESTRUC.	
COMPOSICIÓ GEOL.				
COMPOSICIÓ ORG.				
COMPACTACIÓ		COLOR		
INCLUSIONS (-10%)	morter de calç			
DISTRIBUCIÓ COMP/INCL		MOSTRES		
ALTRES OBSERVACIONS				
FORMA PLANTA		FORMA SECCIÓ		
BASE		OBSERVACIONS PARET		
DIMESIONS				
TIPUS ESTRUCTURA				
MATERIAL CONSTR.				
TIPUS D'OBRA				
ALTRES DADES TÈCNIQUES				
Z SUP	10,38	Z INF	10,34	m s.n.m. POTÈNCIA
				4 cm cm ORIENTACIÓ
DIMENSIONS MÀX.		FIABILITAT/CONSERV.		
OBSERVACIONS				
MATERIALS				
Nº INHUM.		ESTRUCTURA VINC.		ORIENTACIÓ
POSICIÓ		CONSERV.		
ALTRES ELEM.				
COBREIX	104	COBERT PER	102	
FARCEIX		FARCIT PER		
TALLA		TALLAT PER		
S'ADOSSA		SE LI ADOSSA		
IGUAL A		COMPARABLE		
INTERPRET.	Estrat de preparació per col·locar el paviment UE 102			
CRONOL.	Contemporània			
PLANTES		FOTO		DATA
SECCIO		NOM		

POSITIVES

NEGATIV.

ESTRUCTUR.

GENERAL

INHUM.

RELACIONS ESTRATIGRÀFIQUES



JACIMENT	Barcelona / Av. Portal de l'Àngel 12. CODI MUHBA: 092/09		U.E.	104
MUNICIPI	Barcelona	ANY	2009-2010	
DEFINICIÓ	estructura		TIPUS	positiu
			AMBIT/SECTOR	Local nord
			FET/ESTRUC.	
COMPOSICIÓ GEOL.				
COMPOSICIÓ ORG.				
COMPACTACIÓ		COLOR		
INCLUSIONS (-10%)				
DISTRIBUCIÓ COMP/INCL		MOSTRES		
ALTRES OBSERVACIONS				
FORMA PLANTA		FORMA SECCIÓ		
BASE		OBSERVACIONS PARET		
DIMESIONS				
TIPUS ESTRUCTURA	paviment			
MATERIAL CONSTR.	llambordes			
TIPUS D'OBRA				
ALTRES DADES TÈCNIQUES				
Z SUP	10,35	Z INF	10,20	m s.n.m. POTÈNCIA
				cm ORIENTACIÓ
DIMENSIONS MÀX.			FIABILITAT/CONSERV.	
OBSERVACIONS				
MATERIALS				
Nº INHUM.		ESTRUCTURA VINC.		ORIENTACIÓ
POSICIÓ			CONSERV.	
ALTRES ELEM.				
COBREIX	107	COBERT PER	103	
FARCEIX		FARCIT PER		
TALLA		TALLAT PER		
S'ADOSSA		SE LI ADOSSA		
IGUAL A		COMPARABLE		
INTERPRET.	Primer paviment de l'edifici actual			
CRONOL.	Contemporània			
PLANTES		FOTO		DATA
SECCIO		NOM		

POSITIVES

NEGATIV.

ESTRUCTUR.

GENERAL

INHUM.

RELACIONS ESTRATIGRÀFIQUES



JACIMENT	Barcelona / Av. Portal de l'Àngel 12. CODI MUHBA: 092/09		U.E.	105
MUNICIPI	Barcelona	ANY	2009-2010	
DEFINICIÓ	estructura		TIPUS	positiu
			AMBIT/SECTOR	Local nord
			FET/ESTRUC.	
COMPOSICIÓ GEOL.				
COMPOSICIÓ ORG.				
COMPACTACIÓ		COLOR		
INCLUSIONS (-10%)				
DISTRIBUCIÓ COMP/INCL		MOSTRES		
ALTRES OBSERVACIONS				
FORMA PLANTA		FORMA SECCIÓ		
BASE		OBSERVACIONS PARET		
DIMESIONS				
TIPUS ESTRUCTURA	paviment			
MATERIAL CONSTR.	marbre i rajoles de ceràmica de 25 x 25 cm x 2 cm de gruix			
TIPUS D'OBRA				
ALTRES DADES TÈCNIQUES	últimes produccions hidràuliques fabricades per R.FALCO de Barcelona			
Z SUP	10,50	Z INF	10,48	m s.n.m. POTÈNCIA
				cm ORIENTACIÓ
DIMENSIONS MÀX.		FIABILITAT/CONSERV.		
OBSERVACIONS				
MATERIALS				
Nº INHUM.		ESTRUCTURA VINC.		ORIENTACIÓ
POSICIÓ		CONSERV.		
ALTRES ELEM.				
COBREIX	106, 130	COBERT PER		
FARCEIX		FARCIT PER		
TALLA		TALLAT PER		
S'ADOSSA		SE LI ADOSSA		
IGUAL A		COMPARABLE		
INTERPRET.	Paviment actual de l'edifici, situat a la cala 2 i 3			
CRONOL.	Contemporània			
PLANTES		FOTO		DATA
SECCIO		NOM		

POSITIVES

NEGATIV.

ESTRUCTUR.

GENERAL

INHUM.

RELACIONS ESTRATIGRÀFIQUES



JACIMENT	Barcelona / Av. Portal de l'Àngel 12. CODI MUHBA: 092/09		U.E.	106
MUNICIPI	Barcelona	ANY	2009-2010	
DEFINICIÓ	estrat		TIPUS	positiu
			AMBIT/SECTOR	Local nord
			FET/ESTRUC.	
COMPOSICIÓ GEOL.	arena			
COMPOSICIÓ ORG.				
COMPACTACIÓ		COLOR	marró	
INCLUSIONS (-10%)				
DISTRIBUCIÓ COMP/INCL		MOSTRES		
ALTRES OBSERVACIONS				
FORMA PLANTA		FORMA SECCIÓ		
BASE		OBSERVACIONS PARET		
DIMESIONS				
TIPUS ESTRUCTURA				
MATERIAL CONSTR.				
TIPUS D'OBRA				
ALTRES DADES TÈCNIQUES				
Z SUP	10,20	Z INF	10,18	m s.n.m. POTÈNCIA
				cm ORIENTACIÓ
DIMENSIONS MÀX.			FIABILITAT/CONSERV.	
OBSERVACIONS				
MATERIALS				
Nº INHUM.		ESTRUCTURA VINC.		ORIENTACIÓ
POSICIÓ			CONSERV.	
ALTRES ELEM.				
COBREIX	107	COBERT PER		
FARCEIX		FARCIT PER		
TALLA		TALLAT PER		
S'ADOSSA		SE LI ADOSSA		
IGUAL A		COMPARABLE		
INTERPRET.	Estrat de rebliment			
CRONOL.	Contemporània			
PLANTES		FOTO		DATA
SECCIO		NOM		

POSITIVES

NEGATIV.

ESTRUCTUR.

GENERAL

INHUM.

RELACIONS ESTRATIGRÀFIQUES



JACIMENT	Barcelona / Av. Portal de l'Àngel 12. CODI MUHBA: 092/09		U.E.	107
MUNICIPI	Barcelona	ANY	2009-2010	
DEFINICIÓ	estrat		TIPUS	positiu
			AMBIT/SECTOR	Local nord
			FET/ESTRUC.	
COMPOSICIÓ GEOL.	arena			
COMPOSICIÓ ORG.				
COMPACTACIÓ		COLOR		
INCLUSIONS (-10%)	totxos, morter			
DISTRIBUCIÓ COMP/INCL		MOSTRES		
ALTRES OBSERVACIONS				
FORMA PLANTA		FORMA SECCIÓ		
BASE		OBSERVACIONS PARET		
DIMESIONS				
TIPUS ESTRUCTURA				
MATERIAL CONSTR.				
TIPUS D'OBRA				
ALTRES DADES TÈCNiques				
Z SUP	10,18	Z INF	9,45	m s.n.m. POTÈNCIA
				cm ORIENTACIÓ
DIMENSIONS MÀX.		FIABILITAT/CONSERV.		
OBSERVACIONS				
MATERIALS				
Nº INHUM.		ESTRUCTURA VINC.		ORIENTACIÓ
POSICIÓ		CONSERV.		
ALTRES ELEM.				
COBREIX	11,113	COBERT PER	104	
FARCEIX		FARCIT PER		
TALLA		TALLAT PER		
S'ADOSSA		SE LI ADOSSA		
IGUAL A		COMPARABLE		
INTERPRET.	Estrat molt heterogeni			
CRONOL.	Mitjans s. XIX			
PLANTES		FOTO		DATA
SECCIO		NOM		

POSITIVES

NEGATIV.

ESTRUCTUR.

GENERAL

INHUM.

RELACIONS ESTRATIGRAFiques



JACIMENT	Barcelona / Av. Portal de l'Àngel 12. CODI MUHBA: 092/09		U.E.	108
MUNICIPI	Barcelona	ANY	2009-2010	
DEFINICIÓ	estructura		TIPUS	positiu
			AMBIT/SECTOR	Local nord
			FET/ESTRUC.	
COMPOSICIÓ GEOL.				
COMPOSICIÓ ORG.				
COMPACTACIÓ		COLOR		
INCLUSIONS (-10%)				
DISTRIBUCIÓ COMP/INCL		MOSTRES		
ALTRES OBSERVACIONS				
FORMA PLANTA		FORMA SECCIÓ		
BASE		OBSERVACIONS PARET		
DIMESIONS				
TIPUS ESTRUCTURA	fonamentació			
MATERIAL CONSTR.	pedra i morter de calç			
TIPUS D'OBRA				
ALTRES DADES TÈCNiques				
Z SUP	10,18	Z INF		m s.n.m. POTÈNCIA
				cm ORIENTACIÓ
DIMENSIONS MÀX.		FIABILITAT/CONSERV.		
OBSERVACIONS				
MATERIALS				
Nº INHUM.		ESTRUCTURA VINC.		ORIENTACIÓ
POSICIÓ		CONSERV.		
ALTRES ELEM.				
COBREIX		COBERT PER	110	
FARCEIX	112	FARCIT PER		
TALLA		TALLAT PER		
S'ADOSSA	109	SE LI ADOSSA		
IGUAL A		COMPARABLE		
INTERPRET.	Fonamentació del mur UE 110			
CRONOL.	Mitjans s. XIX			
PLANTES		FOTO		DATA
SECCIO		NOM		

POSITIVES

NEGATIV.

ESTRUCTUR.

GENERAL

INHUM.

RELACIONS ESTRATIGRAFiques



JACIMENT	Barcelona / Av. Portal de l'Àngel 12. CODI MUHBA: 092/09		U.E.	109
MUNICIPI	Barcelona	ANY	2009-2010	
DEFINICIÓ	estructura		TIPUS	positiu
			AMBIT/SECTOR	Local nord
			FET/ESTRUC.	
COMPOSICIÓ GEOL.				
COMPOSICIÓ ORG.				
COMPACTACIÓ		COLOR		
INCLUSIONS (-10%)				
DISTRIBUCIÓ COMP/INCL		MOSTRES		
ALTRES OBSERVACIONS				
FORMA PLANTA		FORMA SECCIÓ		
BASE		OBSERVACIONS PARET		
DIMESIONS				
TIPUS ESTRUCTURA	fonamentació			
MATERIAL CONSTR.	pedra i morter de calç			
TIPUS D'OBRA				
ALTRES DADES TÈCNiques				
Z SUP	10,18	Z INF		m s.n.m. POTÈNCIA
				cm ORIENTACIÓ
				NO-SE
DIMENSIONS MÀX.		FIABILITAT/CONSERV.		
OBSERVACIONS				
MATERIALS				
Nº INHUM.		ESTRUCTURA VINC.		ORIENTACIÓ
POSICIÓ		CONSERV.		
ALTRES ELEM.				
COBREIX		COBERT PER	116	
FARCEIX	114	FARCIT PER		
TALLA		TALLAT PER		
S'ADOSSA		SE LI ADOSSA		
IGUAL A		COMPARABLE		
INTERPRET.	Fonamentació del mur de façana de l'avinguda del Portal de l'àngel			
CRONOL.	Mitjans s. XIX			
PLANTES		FOTO		DATA
SECCIO		NOM		

POSITIVES

NEGATIV.

ESTRUCTUR.

GENERAL

INHUM.

RELACIONS ESTRATIGRAFiques



JACIMENT	Barcelona / Av. Portal de l'Àngel 12. CODI MUHBA: 092/09		U.E.	110						
MUNICIPI	Barcelona	ANY	2009-2010							
DEFINICIÓ	estructura		TIPUS	positiu						
			AMBIT/SECTOR	Local nord						
			FET/ESTRUC.							
COMPOSICIÓ GEOL.						POSITIVES				
COMPOSICIÓ ORG.										
COMPACTACIÓ		COLOR								
INCLUSIONS (-10%)										
DISTRIBUCIÓ COMP/INCL		MOSTRES								
ALTRES OBSERVACIONS										
FORMA PLANTA		FORMA SECCIÓ				NEGATIV.				
BASE		OBSERVACIONS PARET								
DIMESIONS										
TIPUS ESTRUCTURA	mur					ESTRUCTUR.				
MATERIAL CONSTR.	pedra i morter de calç									
TIPUS D'OBRA										
ALTRES DADES TÈCNiques										
Z SUP		Z INF		m s.n.m.	POTÈNCIA		cm	ORIENTACIÓ		GENERAL
DIMENSIONS MÀX.			FIABILITAT/CONSERV.							
OBSERVACIONS										
MATERIALS										
Nº INHUM.		ESTRUCTURA VINC.		ORIENTACIÓ		INHUM.				
POSICIÓ			CONSERV.							
ALTRES ELEM.										
COBREIX	108	COBERT PER				RELACIONS ESTRATIGRAFiques				
FARCEIX		FARCIT PER								
TALLA		TALLAT PER								
S'ADOSSA		SE LI ADOSSA								
IGUAL A		COMPARABLE								
INTERPRET.	Mur de la finca que separa el local nord del local sud.									
CRONOL.	Mitjans s. XIX									
PLANTES		FOTO		DATA						
SECCIO		NOM								



JACIMENT	Barcelona / Av. Portal de l'Àngel 12. CODI MUHBA: 092/09		U.E.	111
MUNICIPI	Barcelona	ANY	2009-2010	
DEFINICIÓ	estructura		TIPUS	positiu
			AMBIT/SECTOR	Local nord
			FET/ESTRUC.	
COMPOSICIÓ GEOL.				
COMPOSICIÓ ORG.				
COMPACTACIÓ		COLOR		
INCLUSIONS (-10%)				
DISTRIBUCIÓ COMP/INCL		MOSTRES		
ALTRES OBSERVACIONS				
FORMA PLANTA		FORMA SECCIÓ		
BASE		OBSERVACIONS PARET		
DIMESIONS				
TIPUS ESTRUCTURA	paviment			
MATERIAL CONSTR.	lloses planes de forma irregular			
TIPUS D'OBRA				
ALTRES DADES TÈCNIQUES				
Z SUP	9,05	Z INF		m s.n.m. POTÈNCIA
				cm ORIENTACIÓ
DIMENSIONS MÀX.		FIABILITAT/CONSERV.		
OBSERVACIONS				
MATERIALS				
Nº INHUM.		ESTRUCTURA VINC.		ORIENTACIÓ
POSICIÓ		CONSERV.		
ALTRES ELEM.				
COBREIX	133	COBERT PER	107	
FARCEIX		FARCIT PER		
TALLA		TALLAT PER	114	
S'ADOSSA		SE LI ADOSSA		
IGUAL A	possiblement 134	COMPARABLE		
INTERPRET.	Restes d'un possible paviment de lloses			
CRONOL.	igual /post. a l'època romana i anterior a fase II			
PLANTES		FOTO		DATA
SECCIO		NOM		

POSITIVES

NEGATIV.

ESTRUCTUR.

GENERAL

INHUM.

RELACIONS ESTRATIGRÀFIQUES



JACIMENT	Barcelona / Av. Portal de l'Àngel 12. CODI MUHBA: 092/09		U.E.	112
MUNICIPI	Barcelona	ANY	2009-2010	
DEFINICIÓ	rasa		TIPUS	negatiu
			AMBIT/SECTOR	Local nord
			FET/ESTRUC.	
COMPOSICIÓ GEOL.				
COMPOSICIÓ ORG.				
COMPACTACIÓ		COLOR		
INCLUSIONS (-10%)				
DISTRIBUCIÓ COMP/INCL		MOSTRES		
ALTRES OBSERVACIONS				
FORMA PLANTA		FORMA SECCIÓ		
BASE		OBSERVACIONS PARET		
DIMESIONS				
TIPUS ESTRUCTURA				
MATERIAL CONSTR.				
TIPUS D'OBRA				
ALTRES DADES TÈCNiques				
Z SUP		Z INF		m s.n.m. POTÈNCIA
				cm ORIENTACIÓ
DIMENSIONS MÀX.			FIABILITAT/CONSERV.	
OBSERVACIONS				
MATERIALS				
Nº INHUM.		ESTRUCTURA VINC.		ORIENTACIÓ
POSICIÓ			CONSERV.	
ALTRES ELEM.				
COBREIX		COBERT PER		
FARCEIX		FARCIT PER	121, 108	
TALLA	113, 133	TALLAT PER		
S'ADOSSA		SE LI ADOSSA		
IGUAL A		COMPARABLE		
INTERPRET.	Rasa de construcció de la banqueta de fonamentació UE 108			
CRONOL.	Mitjans s. XIX			
PLANTES		FOTO		DATA
SECCIO		NOM		

POSITIVES

NEGATIV.

ESTRUCTUR.

GENERAL

INHUM.

RELACIONS ESTRATIGRAFiques



JACIMENT	Barcelona / Av. Portal de l'Àngel 12. CODI MUHBA: 092/09		U.E.	113
MUNICIPI	Barcelona	ANY	2009-2010	
DEFINICIÓ	estrat		TIPUS	Positiu
			AMBIT/SECTOR	Local nord
			FET/ESTRUC.	
COMPOSICIÓ GEOL.	argila			
COMPOSICIÓ ORG.	carbons			
COMPACTACIÓ	compacte	COLOR	marró	
INCLUSIONS (-10%)				
DISTRIBUCIÓ COMP/INCL		MOSTRES		
ALTRES OBSERVACIONS				
FORMA PLANTA		FORMA SECCIÓ		
BASE		OBSERVACIONS PARET		
DIMESIONS				
TIPUS ESTRUCTURA				
MATERIAL CONSTR.				
TIPUS D'OBRA				
ALTRES DADES TÈCNIQUES				
Z SUP	10,18	Z INF		m s.n.m. POTÈNCIA
DIMENSIONS MÀX.		FIABILITAT/CONSERV.		
OBSERVACIONS				
MATERIALS				
Nº INHUM.		ESTRUCTURA VINC.		ORIENTACIÓ
POSICIÓ		CONSERV.		
ALTRES ELEM.				
COBREIX		COBERT PER	107,111	
FARCEIX		FARCIT PER		
TALLA		TALLAT PER	112	
S'ADOSSA		SE LI ADOSSA		
IGUAL A		COMPARABLE		
INTERPRET.	Estrat amb fragments de material ceràmic d'època romana			
CRONOL.	Romana			
PLANTES		FOTO		DATA
SECCIO		NOM		

POSITIVES

NEGATIV.

ESTRUCTUR.

GENERAL

INHUM.

RELACIONS ESTRATIGRÀFIQUES



JACIMENT	Barcelona / Av. Portal de l'Àngel 12. CODI MUHBA: 092/09		U.E.	114
MUNICIPI	Barcelona	ANY	2009-2010	
DEFINICIÓ	rasa		TIPUS	negatiu
			AMBIT/SECTOR	Local nord
			FET/ESTRUC.	
COMPOSICIÓ GEOL.				
COMPOSICIÓ ORG.				
COMPACTACIÓ		COLOR		
INCLUSIONS (-10%)				
DISTRIBUCIÓ COMP/INCL		MOSTRES		
ALTRES OBSERVACIONS				
FORMA PLANTA		FORMA SECCIÓ		
BASE		OBSERVACIONS PARET		
DIMESIONS				
TIPUS ESTRUCTURA				
MATERIAL CONSTR.				
TIPUS D'OBRA				
ALTRES DADES TÈCNIQUES				
Z SUP		Z INF		m s.n.m. POTÈNCIA
				cm ORIENTACIÓ
DIMENSIONS MÀX.		FIABILITAT/CONSERV.		
OBSERVACIONS				
MATERIALS				
Nº INHUM.		ESTRUCTURA VINC.		ORIENTACIÓ
POSICIÓ		CONSERV.		
ALTRES ELEM.				
COBREIX		COBERT PER		
FARCEIX		FARCIT PER	109, 115	
TALLA		TALLAT PER		
S'ADOSSA		SE LI ADOSSA		
IGUAL A		COMPARABLE		
INTERPRET.	Rasa de construcció dels fonaments UE 109			
CRONOL.	Contemporània			
PLANTES		FOTO		DATA
SECCIO		NOM		

POSITIVES

NEGATIV.

ESTRUCTUR.

GENERAL

INHUM.

RELACIONS ESTRATIGRÀFIQUES



JACIMENT	Barcelona / Av. Portal de l'Àngel 12. CODI MUHBA: 092/09		U.E.	115
MUNICIPI	Barcelona	ANY	2009-2010	
DEFINICIÓ	estrat		TIPUS	positiu
			AMBIT/SECTOR	Local nord
			FET/ESTRUC.	
COMPOSICIÓ GEOL.	arena			
COMPOSICIÓ ORG.				
COMPACTACIÓ		COLOR		
INCLUSIONS (-10%)				
DISTRIBUCIÓ COMP/INCL		MOSTRES		
ALTRES OBSERVACIONS				
FORMA PLANTA		FORMA SECCIÓ		
BASE		OBSERVACIONS PARET		
DIMESIONS				
TIPUS ESTRUCTURA				
MATERIAL CONSTR.				
TIPUS D'OBRA				
ALTRES DADES TÈCNIQUES				
Z SUP		Z INF		m s.n.m. POTÈNCIA
				cm ORIENTACIÓ
DIMENSIONS MÀX.			FIABILITAT/CONSERV.	
OBSERVACIONS				
MATERIALS				
Nº INHUM.		ESTRUCTURA VINC.		ORIENTACIÓ
POSICIÓ			CONSERV.	
ALTRES ELEM.				
COBREIX		COBERT PER		
FARCEIX	114	FARCIT PER		
TALLA		TALLAT PER		
S'ADOSSA		SE LI ADOSSA		
IGUAL A		COMPARABLE		
INTERPRET.	Estrat de rebliment de la rasa UE 114			
CRONOL.	Contemporània			
PLANTES		FOTO		DATA
SECCIO		NOM		

POSITIVES

NEGATIV.

ESTRUCTUR.

GENERAL

INHUM.

RELACIONS ESTRATIGRÀFIQUES



JACIMENT	Barcelona / Av. Portal de l'Àngel 12. CODI MUHBA: 092/09		U.E.	116
MUNICIPI	Barcelona	ANY	2009-2010	
DEFINICIÓ	estructura		TIPUS	positiu
			AMBIT/SECTOR	Local nord
			FET/ESTRUC.	
COMPOSICIÓ GEOL.				
COMPOSICIÓ ORG.				
COMPACTACIÓ		COLOR		
INCLUSIONS (-10%)				
DISTRIBUCIÓ COMP/INCL		MOSTRES		
ALTRES OBSERVACIONS				
FORMA PLANTA		FORMA SECCIÓ		
BASE		OBSERVACIONS PARET		
DIMESIONS				
TIPUS ESTRUCTURA	mur			
MATERIAL CONSTR.	pedra i morter de calç			
TIPUS D'OBRA				
ALTRES DADES TÈCNIQUES				
Z SUP		Z INF		m s.n.m. POTÈNCIA
				cm ORIENTACIÓ
DIMENSIONS MÀX.			FIABILITAT/CONSERV.	
OBSERVACIONS				
MATERIALS				
Nº INHUM.		ESTRUCTURA VINC.		ORIENTACIÓ
POSICIÓ			CONSERV.	
ALTRES ELEM.				
COBREIX	109	COBERT PER		
FARCEIX		FARCIT PER		
TALLA		TALLAT PER		
S'ADOSSA		SE LI ADOSSA		
IGUAL A		COMPARABLE		
INTERPRET.	Mur corresponent a la façana actual			
CRONOL.	Contemporània			
PLANTES		FOTO		DATA
SECCIO		NOM		

POSITIVES

NEGATIV.

ESTRUCTUR.

GENERAL

INHUM.

RELACIONS ESTRATIGRÀFIQUES



JACIMENT	Barcelona / Av. Portal de l'Àngel 12. CODI MUHBA: 092/09		U.E.	117						
MUNICIPI	Barcelona	ANY	2009-2010							
DEFINICIÓ	estructura		TIPUS	positiu						
			AMBIT/SECTOR	Local nord						
			FET/ESTRUC.							
COMPOSICIÓ GEOL.						POSITIVES				
COMPOSICIÓ ORG.										
COMPACTACIÓ		COLOR								
INCLUSIONS (-10%)										
DISTRIBUCIÓ COMP/INCL		MOSTRES								
ALTRES OBSERVACIONS										
FORMA PLANTA		FORMA SECCIÓ				NEGATIV.				
BASE		OBSERVACIONS PARET								
DIMESIONS										
TIPUS ESTRUCTURA	mur					ESTRUCTUR.				
MATERIAL CONSTR.	pedra i morter de calç									
TIPUS D'OBRA										
ALTRES DADES TÈCNIQUES										
Z SUP	9,68	Z INF		m s.n.m.	POTÈNCIA		cm	ORIENTACIÓ	NO-SE	GENERAL
DIMENSIONS MÀX.			FIABILITAT/CONSERV.							
OBSERVACIONS										
MATERIALS										
Nº INHUM.		ESTRUCTURA VINC.		ORIENTACIÓ			INHUM.			
POSICIÓ			CONSERV.							
ALTRES ELEM.										
COBREIX		COBERT PER	132			RELACIONS ESTRATIGRÀFIQUES				
FARCEIX	159	FARCIT PER								
TALLA		TALLAT PER	112							
S'ADOSSA		SE LI ADOSSA	118							
IGUAL A		COMPARABLE								
INTERPRET.	Mur de cronologia possiblement medieval corresponent a un edifici anterior a l'actual									
CRONOL.	Posterior a època romana i anterior al segle XIX									
PLANTES		FOTO		DATA						
SECCIO		NOM								



JACIMENT	Barcelona / Av. Portal de l'Àngel 12. CODI MUHBA: 092/09		U.E.	118
MUNICIPI	Barcelona	ANY	2009-2010	
DEFINICIÓ	estructura		TIPUS	positiu
			AMBIT/SECTOR	Local nord
			FET/ESTRUC.	
COMPOSICIÓ GEOL.				
COMPOSICIÓ ORG.				
COMPACTACIÓ		COLOR		
INCLUSIONS (-10%)				
DISTRIBUCIÓ COMP/INCL		MOSTRES		
ALTRES OBSERVACIONS				
FORMA PLANTA		FORMA SECCIÓ		
BASE		OBSERVACIONS PARET		
DIMESIONS				
TIPUS ESTRUCTURA	mur			
MATERIAL CONSTR.	pedra i morter de calç			
TIPUS D'OBRA				
ALTRES DADES TÈCNIQUES				
Z SUP	10,18	Z INF		m s.n.m. POTÈNCIA
				cm ORIENTACIÓ
DIMENSIONS MÀX.		FIABILITAT/CONSERV.		
OBSERVACIONS				
MATERIALS				
Nº INHUM.		ESTRUCTURA VINC.		ORIENTACIÓ
POSICIÓ		CONSERV.		
ALTRES ELEM.				
COBREIX		COBERT PER	132	
FARCEIX	160	FARCIT PER		
TALLA		TALLAT PER		
S'ADOSSA	117	SE LI ADOSSA		
IGUAL A		COMPARABLE		
INTERPRET.	Mur de cronologia possiblement medieval corresponent a un edifici anterior a l'actual			
CRONOL.	Medieval			
PLANTES		FOTO		DATA
SECCIO		NOM		

POSITIVES

NEGATIV.

ESTRUCTUR.

GENERAL

INHUM.

RELACIONS ESTRATIGRÀFIQUES



JACIMENT	Barcelona / Av. Portal de l'Àngel 12. CODI MUHBA: 092/09		U.E.	120
MUNICIPI	Barcelona	ANY	2009-2010	
DEFINICIÓ	positiu		TIPUS	positiu
			AMBIT/SECTOR	Local nord
			FET/ESTRUC.	
COMPOSICIÓ GEOL.				
COMPOSICIÓ ORG.				
COMPACTACIÓ		COLOR		
INCLUSIONS (-10%)				
DISTRIBUCIÓ COMP/INCL		MOSTRES		
ALTRES OBSERVACIONS				
FORMA PLANTA		FORMA SECCIÓ		
BASE		OBSERVACIONS PARET		
DIMESIONS				
TIPUS ESTRUCTURA	mur			
MATERIAL CONSTR.	pedra i morter de calç			
TIPUS D'OBRA				
ALTRES DADES TÈCNIQUES				
Z SUP	10,14	Z INF		m s.n.m. POTÈNCIA
				cm ORIENTACIÓ
				NO-SE
DIMENSIONS MÀX.			FIABILITAT/CONSERV.	
OBSERVACIONS				
MATERIALS				
Nº INHUM.		ESTRUCTURA VINC.		ORIENTACIÓ
POSICIÓ			CONSERV.	
ALTRES ELEM.				
COBREIX		COBERT PER	106	
FARCEIX	121	FARCIT PER		
TALLA		TALLAT PER		
S'ADOSSA		SE LI ADOSSA		
IGUAL A		COMPARABLE		
INTERPRET.	Mur de cronologia possiblement medieval corresponent a un edifici anterior a l'actual			
CRONOL.	Medieval			
PLANTES		FOTO		DATA
SECCIO		NOM		

POSITIVES

NEGATIV.

ESTRUCTUR.

GENERAL

INHUM.

RELACIONS ESTRATIGRÀFIQUES



JACIMENT	Barcelona / Av. Portal de l'Àngel 12. CODI MUHBA: 092/09		U.E.	121
MUNICIPI	Barcelona	ANY	2009-2010	
DEFINICIÓ	rasa		TIPUS	negatiu
			AMBIT/SECTOR	Local nord
			FET/ESTRUC.	
COMPOSICIÓ GEOL.				
COMPOSICIÓ ORG.				
COMPACTACIÓ		COLOR		
INCLUSIONS (-10%)				
DISTRIBUCIÓ COMP/INCL		MOSTRES		
ALTRES OBSERVACIONS				
FORMA PLANTA		FORMA SECCIÓ		
BASE		OBSERVACIONS PARET		
DIMESIONS				
TIPUS ESTRUCTURA				
MATERIAL CONSTR.				
TIPUS D'OBRA				
ALTRES DADES TÈCNIQUES				
Z SUP		Z INF		m s.n.m. POTÈNCIA
				cm ORIENTACIÓ
DIMENSIONS MÀX.			FIABILITAT/CONSERV.	
OBSERVACIONS				
MATERIALS				
Nº INHUM.		ESTRUCTURA VINC.		ORIENTACIÓ
POSICIÓ			CONSERV.	
ALTRES ELEM.				
COBREIX		COBERT PER		
FARCEIX		FARCIT PER		
TALLA	113	TALLAT PER		
S'ADOSSA		SE LI ADOSSA		
IGUAL A		COMPARABLE		
INTERPRET.	Rasa de construcció del mur UE 120			
CRONOL.	Medieval			
PLANTES		FOTO		DATA
SECCIO		NOM		

POSITIVES

NEGATIV.

ESTRUCTUR.

GENERAL

INHUM.

RELACIONS ESTRATIGRÀFIQUES



JACIMENT	Barcelona / Av. Portal de l'Àngel 12. CODI MUHBA: 092/09		U.E.	122
MUNICIPI	Barcelona	ANY	2009-2010	
DEFINICIÓ	estrat		TIPUS	positiu
			AMBIT/SECTOR	Local nord
			FET/ESTRUC.	
COMPOSICIÓ GEOL.				
COMPOSICIÓ ORG.				
COMPACTACIÓ		COLOR		
INCLUSIONS (-10%)				
DISTRIBUCIÓ COMP/INCL		MOSTRES		
ALTRES OBSERVACIONS				
FORMA PLANTA		FORMA SECCIÓ		
BASE		OBSERVACIONS PARET		
DIMESIONS				
TIPUS ESTRUCTURA				
MATERIAL CONSTR.				
TIPUS D'OBRA				
ALTRES DADES TÈCNiques				
Z SUP		Z INF		m s.n.m. POTÈNCIA
				cm ORIENTACIÓ
DIMENSIONS MÀX.			FIABILITAT/CONSERV.	
OBSERVACIONS				
MATERIALS				
Nº INHUM.		ESTRUCTURA VINC.		ORIENTACIÓ
POSICIÓ			CONSERV.	
ALTRES ELEM.				
COBREIX		COBERT PER		
FARCEIX	112	FARCIT PER		
TALLA		TALLAT PER		
S'ADOSSA		SE LI ADOSSA		
IGUAL A		COMPARABLE		
INTERPRET.	Estrat de rebliment de la rasa de construcció UE 112			
CRONOL.	Mitjans s. XIX			
PLANTES		FOTO		DATA
SECCIO		NOM		

POSITIVES

NEGATIV.

ESTRUCTUR.

GENERAL

INHUM.

RELACIONS ESTRATIGRAFiques



JACIMENT	Barcelona / Av. Portal de l'Àngel 12. CODI MUHBA: 092/09		U.E.	123
MUNICIPI	Barcelona	ANY	2009-2010	
DEFINICIÓ	estructura		TIPUS	positiu
			AMBIT/SECTOR	Local nord
			FET/ESTRUC.	
COMPOSICIÓ GEOL.				
COMPOSICIÓ ORG.				
COMPACTACIÓ		COLOR		
INCLUSIONS (-10%)				
DISTRIBUCIÓ COMP/INCL		MOSTRES		
ALTRES OBSERVACIONS				
FORMA PLANTA		FORMA SECCIÓ		
BASE		OBSERVACIONS PARET		
DIMESIONS				
TIPUS ESTRUCTURA	canalització			
MATERIAL CONSTR.	maons lligats amb morter de calç			
TIPUS D'OBRA				
ALTRES DADES TÈCNIQUES				
Z SUP	10,35	Z INF	9,87	m s.n.m. POTÈNCIA
				cm ORIENTACIÓ
				NO-SE
DIMENSIONS MÀX.		FIABILITAT/CONSERV.		
OBSERVACIONS				
MATERIALS				
Nº INHUM.		ESTRUCTURA VINC.		ORIENTACIÓ
POSICIÓ		CONSERV.		
ALTRES ELEM.				
COBREIX		COBERT PER		
FARCEIX	124	FARCIT PER		
TALLA		TALLAT PER		
S'ADOSSA		SE LI ADOSSA		
IGUAL A		COMPARABLE		
INTERPRET.	Canalització d'època contemporània			
CRONOL.	Contemporània			
PLANTES		FOTO		DATA
SECCIO		NOM		

POSITIVES

NEGATIV.

ESTRUCTUR.

GENERAL

INHUM.

RELACIONS ESTRATIGRÀFIQUES



JACIMENT	Barcelona / Av. Portal de l'Àngel 12. CODI MUHBA: 092/09		U.E.	124
MUNICIPI	Barcelona	ANY	2009-2010	
DEFINICIÓ	rasa		TIPUS	negatiu
			AMBIT/SECTOR	Local nord
			FET/ESTRUC.	
COMPOSICIÓ GEOL.				
COMPOSICIÓ ORG.				
COMPACTACIÓ		COLOR		
INCLUSIONS (-10%)				
DISTRIBUCIÓ COMP/INCL		MOSTRES		
ALTRES OBSERVACIONS				
FORMA PLANTA		FORMA SECCIÓ		
BASE		OBSERVACIONS PARET		
DIMESIONS				
TIPUS ESTRUCTURA				
MATERIAL CONSTR.				
TIPUS D'OBRA				
ALTRES DADES TÈCNIQUES				
Z SUP		Z INF		m s.n.m. POTÈNCIA
				cm ORIENTACIÓ
DIMENSIONS MÀX.		FIABILITAT/CONSERV.		
OBSERVACIONS				
MATERIALS				
Nº INHUM.		ESTRUCTURA VINC.		ORIENTACIÓ
POSICIÓ		CONSERV.		
ALTRES ELEM.				
COBREIX		COBERT PER		
FARCEIX		FARCIT PER		
TALLA	113	TALLAT PER		
S'ADOSSA		SE LI ADOSSA		
IGUAL A		COMPARABLE		
INTERPRET.	Rasa de construcció de la claveguera UE 123			
CRONOL.	Contemporània			
PLANTES		FOTO		DATA
SECCIO		NOM		

POSITIVES

NEGATIV.

ESTRUCTUR.

GENERAL

INHUM.

RELACIONS ESTRATIGRÀFIQUES



JACIMENT	Barcelona / Av. Portal de l'Àngel 12. CODI MUHBA: 092/09		U.E.	126
MUNICIPI	Barcelona	ANY	2009-2010	
DEFINICIÓ	estructura		TIPUS	positiu
			AMBIT/SECTOR	Local nord
			FET/ESTRUC.	
COMPOSICIÓ GEOL.				
COMPOSICIÓ ORG.				
COMPACTACIÓ		COLOR		
INCLUSIONS (-10%)				
DISTRIBUCIÓ COMP/INCL		MOSTRES		
ALTRES OBSERVACIONS				
FORMA PLANTA		FORMA SECCIÓ		
BASE		OBSERVACIONS PARET		
DIMESIONS				
TIPUS ESTRUCTURA	canalització			
MATERIAL CONSTR.	maons lligats amb morter de calç			
TIPUS D'OBRA				
ALTRES DADES TÈCNIQUES				
Z SUP	10,19	Z INF	9,69	m s.n.m. POTÈNCIA
				cm ORIENTACIÓ
DIMENSIONS MÀX.		FIABILITAT/CONSERV.		
OBSERVACIONS				
MATERIALS				
Nº INHUM.		ESTRUCTURA VINC.		ORIENTACIÓ
POSICIÓ		CONSERV.		
ALTRES ELEM.				
COBREIX		COBERT PER	105	
FARCEIX	127	FARCIT PER		
TALLA		TALLAT PER		
S'ADOSSA		SE LI ADOSSA		
IGUAL A		COMPARABLE		
INTERPRET.	Canalització d'època contemporània documentada en el tall NO de la cala 4			
CRONOL.	Contemporània			
PLANTES		FOTO		DATA
SECCIO		NOM		

POSITIVES

NEGATIV.

ESTRUCTUR.

GENERAL

INHUM.

RELACIONS ESTRATIGRÀFIQUES



JACIMENT	Barcelona / Av. Portal de l'Àngel 12. CODI MUHBA: 092/09		U.E.	127
MUNICIPI	Barcelona	ANY	2009-2010	
DEFINICIÓ	rasa		TIPUS	negatiu
			AMBIT/SECTOR	Local nord
			FET/ESTRUC.	
COMPOSICIÓ GEOL.				
COMPOSICIÓ ORG.				
COMPACTACIÓ		COLOR		
INCLUSIONS (-10%)				
DISTRIBUCIÓ COMP/INCL		MOSTRES		
ALTRES OBSERVACIONS				
FORMA PLANTA		FORMA SECCIÓ		
BASE		OBSERVACIONS PARET		
DIMESIONS				
TIPUS ESTRUCTURA				
MATERIAL CONSTR.				
TIPUS D'OBRA				
ALTRES DADES TÈCNIQUES				
Z SUP		Z INF		m s.n.m. POTÈNCIA
				cm ORIENTACIÓ
DIMENSIONS MÀX.		FIABILITAT/CONSERV.		
OBSERVACIONS				
MATERIALS				
Nº INHUM.		ESTRUCTURA VINC.		ORIENTACIÓ
POSICIÓ		CONSERV.		
ALTRES ELEM.				
COBREIX		COBERT PER		
FARCEIX		FARCIT PER	128,126	
TALLA	113	TALLAT PER		
S'ADOSSA		SE LI ADOSSA		
IGUAL A		COMPARABLE		
INTERPRET.	Rasa de construcció de la claveguera UE 126			
CRONOL.	Contemporània			
PLANTES		FOTO		DATA
SECCIO		NOM		

POSITIVES

NEGATIV.

ESTRUCTUR.

GENERAL

INHUM.

RELACIONS ESTRATIGRÀFIQUES



JACIMENT	Barcelona / Av. Portal de l'Àngel 12. CODI MUHBA: 092/09		U.E.	128
MUNICIPI	Barcelona	ANY	2009-2010	
DEFINICIÓ	estrat		TIPUS	positiu
			AMBIT/SECTOR	Local nord
			FET/ESTRUC.	
COMPOSICIÓ GEOL.				
COMPOSICIÓ ORG.				
COMPACTACIÓ		COLOR		
INCLUSIONS (-10%)				
DISTRIBUCIÓ COMP/INCL		MOSTRES		
ALTRES OBSERVACIONS				
FORMA PLANTA		FORMA SECCIÓ		
BASE		OBSERVACIONS PARET		
DIMESIONS				
TIPUS ESTRUCTURA				
MATERIAL CONSTR.				
TIPUS D'OBRA				
ALTRES DADES TÈCNiques				
Z SUP		Z INF		m s.n.m. POTÈNCIA
				cm ORIENTACIÓ
DIMENSIONS MÀX.		FIABILITAT/CONSERV.		
OBSERVACIONS				
MATERIALS				
Nº INHUM.		ESTRUCTURA VINC.		ORIENTACIÓ
POSICIÓ		CONSERV.		
ALTRES ELEM.				
COBREIX		COBERT PER		
FARCEIX	127	FARCIT PER		
TALLA		TALLAT PER		
S'ADOSSA		SE LI ADOSSA		
IGUAL A		COMPARABLE		
INTERPRET.	Rebliment de la rasa de construcció UE 127			
CRONOL.	Contemporània			
PLANTES		FOTO		DATA
SECCIO		NOM		

POSITIVES

NEGATIV.

ESTRUCTUR.

GENERAL

INHUM.

RELACIONS ESTRATIGRAFiques



JACIMENT	Barcelona / Av. Portal de l'Àngel 12. CODI MUHBA: 092/09		U.E.	129
MUNICIPI	Barcelona	ANY	2009-2010	
DEFINICIÓ	estructura		TIPUS	positiu
			AMBIT/SECTOR	Local nord
			FET/ESTRUC.	
COMPOSICIÓ GEOL.				
COMPOSICIÓ ORG.				
COMPACTACIÓ		COLOR		
INCLUSIONS (-10%)				
DISTRIBUCIÓ COMP/INCL		MOSTRES		
ALTRES OBSERVACIONS				
FORMA PLANTA		FORMA SECCIÓ		
BASE		OBSERVACIONS PARET		
DIMESIONS				
TIPUS ESTRUCTURA	mur			
MATERIAL CONSTR.	pedra i morter de calç de poca qualitat			
TIPUS D'OBRA				
ALTRES DADES TÈCNiques				
Z SUP	9,59	Z INF	9,26	m s.n.m. POTÈNCIA
				cm ORIENTACIÓ
DIMENSIONS MÀX.		FIABILITAT/CONSERV.		
OBSERVACIONS				
MATERIALS				
Nº INHUM.		ESTRUCTURA VINC.		ORIENTACIÓ
POSICIÓ		CONSERV.		
ALTRES ELEM.				
COBREIX		COBERT PER		
FARCEIX	135	FARCIT PER		
TALLA		TALLAT PER		
S'ADOSSA		SE LI ADOSSA		
IGUAL A		COMPARABLE		
INTERPRET.	Mur molt mamlès (cala 5). Mur de cronologia possiblement medieval corresponent a un edifici anterior a l'actual			
CRONOL.	Medieval			
PLANTES		FOTO		DATA
SECCIO		NOM		

POSITIVES

NEGATIV.

ESTRUCTUR.

GENERAL

INHUM.

RELACIONS ESTRATIGRAFiques



JACIMENT	Barcelona / Av. Portal de l'Àngel 12. CODI MUHBA: 092/09		U.E.	130
MUNICIPI	Barcelona	ANY	2009-2010	
DEFINICIÓ	estrat		TIPUS	positiu
			AMBIT/SECTOR	Local nord
			FET/ESTRUC.	
COMPOSICIÓ GEOL.	argila			
COMPOSICIÓ ORG.				
COMPACTACIÓ	mitjana	COLOR	marró	
INCLUSIONS (-10%)	morter de calç, material de construcció			
DISTRIBUCIÓ COMP/INCL		MOSTRES		
ALTRES OBSERVACIONS				
FORMA PLANTA		FORMA SECCIÓ		
BASE		OBSERVACIONS PARET		
DIMESIONS				
TIPUS ESTRUCTURA				
MATERIAL CONSTR.				
TIPUS D'OBRA				
ALTRES DADES TÈCNiques				
Z SUP	10,18	Z INF	10,15	m s.n.m. POTÈNCIA
				3 cm cm ORIENTACIÓ
DIMENSIONS MÀX.		FIABILITAT/CONSERV.		
OBSERVACIONS				
MATERIALS				
Nº INHUM.		ESTRUCTURA VINC.		ORIENTACIÓ
POSICIÓ		CONSERV.		
ALTRES ELEM.				
COBREIX	113	COBERT PER	104	
FARCEIX		FARCIT PER		
TALLA		TALLAT PER		
S'ADOSSA		SE LI ADOSSA		
IGUAL A		COMPARABLE		
INTERPRET.	Estrat de rebliment			
CRONOL.	Posterior a època romana i anterior al segle XIX			
PLANTES		FOTO		DATA
SECCIO		NOM		

POSITIVES

NEGATIV.

ESTRUCTUR.

GENERAL

INHUM.

RELACIONS ESTRATIGRAFiques



JACIMENT	Barcelona / Av. Portal de l'Àngel 12. CODI MUHBA: 092/09		U.E.	131
MUNICIPI	Barcelona	ANY	2009-2010	
DEFINICIÓ	estructura		TIPUS	positiu
			AMBIT/SECTOR	Local nord
			FET/ESTRUC.	
COMPOSICIÓ GEOL.				
COMPOSICIÓ ORG.				
COMPACTACIÓ		COLOR		
INCLUSIONS (-10%)				
DISTRIBUCIÓ COMP/INCL		MOSTRES		
ALTRES OBSERVACIONS				
FORMA PLANTA		FORMA SECCIÓ		
BASE		OBSERVACIONS PARET		
DIMESIONS				
TIPUS ESTRUCTURA	paviment			
MATERIAL CONSTR.	rajoles i morter de calç			
TIPUS D'OBRA				
ALTRES DADES TÈCNiques				
Z SUP	10,03	Z INF		m s.n.m. POTÈNCIA
				cm ORIENTACIÓ
DIMENSIONS MÀX.			FIABILITAT/CONSERV.	
OBSERVACIONS				
MATERIALS				
Nº INHUM.		ESTRUCTURA VINC.		ORIENTACIÓ
POSICIÓ			CONSERV.	
ALTRES ELEM.				
COBREIX	117	COBERT PER	107	
FARCEIX		FARCIT PER		
TALLA		TALLAT PER		
S'ADOSSA		SE LI ADOSSA		
IGUAL A		COMPARABLE		
INTERPRET.	Nivell de circulació anterior a l'edifici actual, documentat parcial a la sala 2. Possiblement estaria relacionat amb l'estructura UE 142			
CRONOL.	Posterior a època romana i anterior al segle XIX			
PLANTES		FOTO		DATA
SECCIÓ		NOM		

POSITIVES

NEGATIV.

ESTRUCTUR.

GENERAL

INHUM.

RELACIONS ESTRATIGRAFiques



JACIMENT	Barcelona / Av. Portal de l'Àngel 12. CODI MUHBA: 092/09		U.E.	132
MUNICIPI	Barcelona	ANY	2009-2010	
DEFINICIÓ	estrat		TIPUS	positiu
			AMBIT/SECTOR	Local nord
			FET/ESTRUC.	
COMPOSICIÓ GEOL.	terra			
COMPOSICIÓ ORG.				
COMPACTACIÓ	mitjana	COLOR	marró	
INCLUSIONS (-10%)	runa i material de construcció			
DISTRIBUCIÓ COMP/INCL		MOSTRES		
ALTRES OBSERVACIONS				
FORMA PLANTA		FORMA SECCIÓ		
BASE		OBSERVACIONS PARET		
DIMESIONS				
TIPUS ESTRUCTURA				
MATERIAL CONSTR.				
TIPUS D'OBRA				
ALTRES DADES TÈCNiques				
Z SUP	9,75	Z INF	9,15	m s.n.m. POTÈNCIA
				cm ORIENTACIÓ
DIMENSIONS MÀX.		FIABILITAT/CONSERV.		
OBSERVACIONS				
MATERIALS				
Nº INHUM.		ESTRUCTURA VINC.		ORIENTACIÓ
POSICIÓ		CONSERV.		
ALTRES ELEM.				
COBREIX	117,118,11,113	COBERT PER	107	
FARCEIX		FARCIT PER		
TALLA		TALLAT PER		
S'ADOSSA		SE LI ADOSSA		
IGUAL A		COMPARABLE		
INTERPRET.	Estrat de rebliment			
CRONOL.	Contemporània			
PLANTES		FOTO		DATA
SECCIO		NOM		

POSITIVES

NEGATIV.

ESTRUCTUR.

GENERAL

INHUM.

RELACIONS ESTRATIGRAFiques



JACIMENT	Barcelona / Av. Portal de l'Àngel 12. CODI MUHBA: 092/09		U.E.	133
MUNICIPI	Barcelona	ANY	2009-2010	
DEFINICIÓ	estrat		TIPUS	positiu
			AMBIT/SECTOR	Local nord
			FET/ESTRUC.	
COMPOSICIÓ GEOL.	argila			
COMPOSICIÓ ORG.				
COMPACTACIÓ	compacte	COLOR	marró	
INCLUSIONS (-10%)				
DISTRIBUCIÓ COMP/INCL		MOSTRES		
ALTRES OBSERVACIONS				
FORMA PLANTA		FORMA SECCIÓ		
BASE		OBSERVACIONS PARET		
DIMESIONS				
TIPUS ESTRUCTURA				
MATERIAL CONSTR.				
TIPUS D'OBRA				
ALTRES DADES TÈCNIQUES				
Z SUP	9,43	Z INF		m s.n.m. POTÈNCIA
				cm ORIENTACIÓ
DIMENSIONS MÀX.			FIABILITAT/CONSERV.	
OBSERVACIONS				
MATERIALS				
Nº INHUM.		ESTRUCTURA VINC.		ORIENTACIÓ
POSICIÓ			CONSERV.	
ALTRES ELEM.				
COBREIX		COBERT PER	113	
FARCEIX		FARCIT PER		
TALLA		TALLAT PER		
S'ADOSSA		SE LI ADOSSA		
IGUAL A		COMPARABLE		
INTERPRET.	Estrat geològic			
CRONOL.				
PLANTES		FOTO		DATA
SECCIO		NOM		

POSITIVES

NEGATIV.

ESTRUCTUR.

GENERAL

INHUM.

RELACIONS ESTRATIGRÀFIQUES



JACIMENT	Barcelona / Av. Portal de l'Àngel 12. CODI MUHBA: 092/09		U.E.	134
MUNICIPI	Barcelona	ANY	2009-2010	
DEFINICIÓ	estructura		TIPUS	positiu
			AMBIT/SECTOR	Local nord
			FET/ESTRUC.	
COMPOSICIÓ GEOL.				
COMPOSICIÓ ORG.				
COMPACTACIÓ		COLOR		
INCLUSIONS (-10%)				
DISTRIBUCIÓ COMP/INCL		MOSTRES		
ALTRES OBSERVACIONS				
FORMA PLANTA		FORMA SECCIÓ		
BASE		OBSERVACIONS PARET		
DIMESIONS				
TIPUS ESTRUCTURA	paviment			
MATERIAL CONSTR.	pedres			
TIPUS D'OBRA				
ALTRES DADES TÈCNiques				
Z SUP	9,15	Z INF		m s.n.m. POTÈNCIA
				cm ORIENTACIÓ
DIMENSIONS MÀX.			FIABILITAT/CONSERV.	
OBSERVACIONS				
MATERIALS				
Nº INHUM.		ESTRUCTURA VINC.		ORIENTACIÓ
POSICIÓ			CONSERV.	
ALTRES ELEM.				
COBREIX		COBERT PER	132	
FARCEIX		FARCIT PER		
TALLA		TALLAT PER		
S'ADOSSA		SE LI ADOSSA		
IGUAL A		COMPARABLE		
INTERPRET.	Situat ala cala 2 parcialment, al costat S-E del mur UE 118			
CRONOL.	igual /post. a l'època romana i anterior a fase II			
PLANTES		FOTO		DATA
SECCIO		NOM		

POSITIVES

NEGATIV.

ESTRUCTUR.

GENERAL

INHUM.

RELACIONS ESTRATIGRAFiques



JACIMENT	Barcelona / Av. Portal de l'Àngel 12. CODI MUHBA: 092/09		U.E.	135
MUNICIPI	Barcelona	ANY	2009-2010	
DEFINICIÓ	rasa		TIPUS	negatiu
			AMBIT/SECTOR	Local nord
			FET/ESTRUC.	
COMPOSICIÓ GEOL.				
COMPOSICIÓ ORG.				
COMPACTACIÓ		COLOR		
INCLUSIONS (-10%)				
DISTRIBUCIÓ COMP/INCL		MOSTRES		
ALTRES OBSERVACIONS				
FORMA PLANTA		FORMA SECCIÓ		
BASE		OBSERVACIONS PARET		
DIMESIONS				
TIPUS ESTRUCTURA				
MATERIAL CONSTR.				
TIPUS D'OBRA				
ALTRES DADES TÈCNiques				
Z SUP		Z INF		m s.n.m. POTÈNCIA
				cm ORIENTACIÓ
DIMENSIONS MÀX.			FIABILITAT/CONSERV.	
OBSERVACIONS				
MATERIALS				
Nº INHUM.		ESTRUCTURA VINC.		ORIENTACIÓ
POSICIÓ			CONSERV.	
ALTRES ELEM.				
COBREIX		COBERT PER		
FARCEIX		FARCIT PER	129	
TALLA	113	TALLAT PER		
S'ADOSSA		SE LI ADOSSA		
IGUAL A		COMPARABLE		
INTERPRET.	Rasa de construcció del mur UE 129			
CRONOL.	Medieval			
PLANTES		FOTO		DATA
SECCIO		NOM		

POSITIVES

NEGATIV.

ESTRUCTUR.

GENERAL

INHUM.

RELACIONS ESTRATIGRAFiques



JACIMENT	Barcelona / Av. Portal de l'Àngel 12. CODI MUHBA: 092/09		U.E.	136			
MUNICIPI	Barcelona	ANY	2009-2010				
DEFINICIÓ			TIPUS	negatiu			
			AMBIT/SECTOR	Local nord			
			FET/ESTRUC.				
COMPOSICIÓ GEOL.						POSITIVES	
COMPOSICIÓ ORG.							
COMPACTACIÓ		COLOR					
INCLUSIONS (-10%)							
DISTRIBUCIÓ COMP/INCL		MOSTRES					
ALTRES OBSERVACIONS							
FORMA PLANTA		FORMA SECCIÓ				NEGATIV.	
BASE		OBSERVACIONS PARET					
DIMESIONS							
TIPUS ESTRUCTURA						ESTRUCTUR.	
MATERIAL CONSTR.							
TIPUS D'OBRA							
ALTRES DADES TÈCNIQUES							
Z SUP		Z INF		m s.n.m. POTÈNCIA		cm ORIENTACIÓ	GENERAL
DIMENSIONS MÀX.			FIABILITAT/CONSERV.				
OBSERVACIONS							
MATERIALS							
Nº INHUM.		ESTRUCTURA VINC.		ORIENTACIÓ			INHUM.
POSICIÓ			CONSERV.				
ALTRES ELEM.							
COBREIX		COBERT PER					RELACIONS ESTRATIGRÀFIQUES
FARCEIX		FARCIT PER					
TALLA		TALLAT PER					
S'ADOSSA		SE LI ADOSSA					
IGUAL A		COMPARABLE					
INTERPRET.	Destrucció parcial de les estructures UE 117 i 118						
CRONOL.	Posterior a època romana i anterior al segle XIX						
PLANTES		FOTO		DATA			
SECCIO		NOM					



JACIMENT	Barcelona / Av. Portal de l'Àngel 12. CODI MUHBA: 092/09		U.E.	137			
MUNICIPI	Barcelona	ANY	2009-2010				
DEFINICIÓ			TIPUS	negatiu			
			AMBIT/SECTOR	Local nord			
			FET/ESTRUC.				
COMPOSICIÓ GEOL.						POSITIVES	
COMPOSICIÓ ORG.							
COMPACTACIÓ		COLOR					
INCLUSIONS (-10%)							
DISTRIBUCIÓ COMP/INCL		MOSTRES					
ALTRES OBSERVACIONS							
FORMA PLANTA		FORMA SECCIÓ				NEGATIV.	
BASE		OBSERVACIONS PARET					
DIMESIONS							
TIPUS ESTRUCTURA						ESTRUCTUR.	
MATERIAL CONSTR.							
TIPUS D'OBRA							
ALTRES DADES TÈCNIQUES							
Z SUP		Z INF		m s.n.m. POTÈNCIA		cm ORIENTACIÓ	GENERAL
DIMENSIONS MÀX.			FIABILITAT/CONSERV.				
OBSERVACIONS							
MATERIALS							
Nº INHUM.		ESTRUCTURA VINC.		ORIENTACIÓ		INHUM.	
POSICIÓ			CONSERV.				
ALTRES ELEM.							
COBREIX		COBERT PER				RELACIONS ESTRATIGRÀFIQUES	
FARCEIX		FARCIT PER					
TALLA		TALLAT PER					
S'ADOSSA		SE LI ADOSSA					
IGUAL A		COMPARABLE					
INTERPRET.	Destrucció parcial de l'estructura UE 120/125						
CRONOL.	Contemporània						
PLANTES		FOTO		DATA			
SECCIO		NOM					



JACIMENT	Barcelona / Av. Portal de l'Àngel 12. CODI MUHBA: 092/09		U.E.	138
MUNICIPI	Barcelona	ANY	2009-2010	
DEFINICIÓ			TIPUS	negatiu
			AMBIT/SECTOR	Local nord
			FET/ESTRUC.	
COMPOSICIÓ GEOL.				
COMPOSICIÓ ORG.				
COMPACTACIÓ		COLOR		
INCLUSIONS (-10%)				
DISTRIBUCIÓ COMP/INCL		MOSTRES		
ALTRES OBSERVACIONS				
FORMA PLANTA		FORMA SECCIÓ		
BASE		OBSERVACIONS PARET		
DIMESIONS				
TIPUS ESTRUCTURA				
MATERIAL CONSTR.				
TIPUS D'OBRA				
ALTRES DADES TÈCNiques				
Z SUP		Z INF		m s.n.m. POTÈNCIA
				cm ORIENTACIÓ
DIMENSIONS MÀX.			FIABILITAT/CONSERV.	
OBSERVACIONS				
MATERIALS				
Nº INHUM.		ESTRUCTURA VINC.		ORIENTACIÓ
POSICIÓ			CONSERV.	
ALTRES ELEM.				
COBREIX		COBERT PER		
FARCEIX		FARCIT PER		
TALLA		TALLAT PER		
S'ADOSSA		SE LI ADOSSA		
IGUAL A		COMPARABLE		
INTERPRET.	Destrucció parcial de l'estructura UE 129			
CRONOL.				
PLANTES		FOTO		DATA
SECCIO		NOM		

POSITIVES

NEGATIV.

ESTRUCTUR.

GENERAL

INHUM.

RELACIONS ESTRATIGRAFiques



JACIMENT	Barcelona / Av. Portal de l'Àngel 12. CODI MUHBA: 092/09		U.E.	139
MUNICIPI	Barcelona	ANY	2009-2010	
DEFINICIÓ	estructura		TIPUS	positiu
			AMBIT/SECTOR	Local nord
			FET/ESTRUC.	
COMPOSICIÓ GEOL.				
COMPOSICIÓ ORG.				
COMPACTACIÓ		COLOR		
INCLUSIONS (-10%)				
DISTRIBUCIÓ COMP/INCL		MOSTRES		
ALTRES OBSERVACIONS				
FORMA PLANTA		FORMA SECCIÓ		
BASE		OBSERVACIONS PARET		
DIMESIONS				
TIPUS ESTRUCTURA	Claveguera			
MATERIAL CONSTR.	maons i morter de calç			
TIPUS D'OBRA				
ALTRES DADES TÈCNIQUES				
Z SUP	10,09	Z INF		m s.n.m. POTÈNCIA
				cm ORIENTACIÓ
DIMENSIONS MÀX.			FIABILITAT/CONSERV.	
OBSERVACIONS				
MATERIALS				
Nº INHUM.		ESTRUCTURA VINC.		ORIENTACIÓ
POSICIÓ			CONSERV.	
ALTRES ELEM.				
COBREIX	129	COBERT PER	105	
FARCEIX	140	FARCIT PER		
TALLA		TALLAT PER		
S'ADOSSA		SE LI ADOSSA		
IGUAL A		COMPARABLE		
INTERPRET.	Claveguera d'època contemporània			
CRONOL.	Contemporània			
PLANTES		FOTO		DATA
SECCIO		NOM		

POSITIVES

NEGATIV.

ESTRUCTUR.

GENERAL

INHUM.

RELACIONS ESTRATIGRÀFIQUES



JACIMENT	Barcelona / Av. Portal de l'Àngel 12. CODI MUHBA: 092/09		U.E.	140
MUNICIPI	Barcelona	ANY	2009-2010	
DEFINICIÓ	rasa		TIPUS	negatiu
			AMBIT/SECTOR	Local nord
			FET/ESTRUC.	
COMPOSICIÓ GEOL.				
COMPOSICIÓ ORG.				
COMPACTACIÓ		COLOR		
INCLUSIONS (-10%)				
DISTRIBUCIÓ COMP/INCL		MOSTRES		
ALTRES OBSERVACIONS				
FORMA PLANTA		FORMA SECCIÓ		
BASE		OBSERVACIONS PARET		
DIMESIONS				
TIPUS ESTRUCTURA				
MATERIAL CONSTR.				
TIPUS D'OBRA				
ALTRES DADES TÈCNIQUES				
Z SUP		Z INF		m s.n.m. POTÈNCIA
				cm ORIENTACIÓ
DIMENSIONS MÀX.		FIABILITAT/CONSERV.		
OBSERVACIONS				
MATERIALS				
Nº INHUM.		ESTRUCTURA VINC.		ORIENTACIÓ
POSICIÓ		CONSERV.		
ALTRES ELEM.				
COBREIX		COBERT PER		
FARCEIX		FARCIT PER	139	
TALLA	154	TALLAT PER		
S'ADOSSA		SE LI ADOSSA		
IGUAL A		COMPARABLE		
INTERPRET.	Rasa de construcció de la claveguera UE 139			
CRONOL.	Contemporània			
PLANTES		FOTO		DATA
SECCIO		NOM		

POSITIVES

NEGATIV.

ESTRUCTUR.

GENERAL

INHUM.

RELACIONS ESTRATIGRÀFIQUES



JACIMENT	Barcelona / Av. Portal de l'Àngel 12. CODI MUHBA: 092/09		U.E.	141
MUNICIPI	Barcelona	ANY	2009-2010	
DEFINICIÓ	estructura		TIPUS	positiu
			AMBIT/SECTOR	Local nord
			FET/ESTRUC.	
COMPOSICIÓ GEOL.				
COMPOSICIÓ ORG.				
COMPACTACIÓ		COLOR		
INCLUSIONS (-10%)				
DISTRIBUCIÓ COMP/INCL		MOSTRES		
ALTRES OBSERVACIONS				
FORMA PLANTA		FORMA SECCIÓ		
BASE		OBSERVACIONS PARET		
DIMESIONS				
TIPUS ESTRUCTURA	paviment			
MATERIAL CONSTR.	lloses			
TIPUS D'OBRA				
ALTRES DADES TÈCNiques				
Z SUP	9,19	Z INF		m s.n.m. POTÈNCIA
				cm ORIENTACIÓ
DIMENSIONS MÀX.		FIABILITAT/CONSERV.		
OBSERVACIONS				
MATERIALS				
Nº INHUM.		ESTRUCTURA VINC.		ORIENTACIÓ
POSICIÓ		CONSERV.		
ALTRES ELEM.				
COBREIX		COBERT PER	132	
FARCEIX		FARCIT PER		
TALLA		TALLAT PER		
S'ADOSSA		SE LI ADOSSA		
IGUAL A		COMPARABLE		
INTERPRET.	Restes de paviment situades al costat NO del mur UE 118			
CRONOL.	Posterior a època romana i anterior al segle XIX			
PLANTES		FOTO		DATA
SECCIO		NOM		

POSITIVES

NEGATIV.

ESTRUCTUR.

GENERAL

INHUM.

RELACIONS ESTRATIGRAFiques



JACIMENT	Barcelona / Av. Portal de l'Àngel 12. CODI MUHBA: 092/09		U.E.	142
MUNICIPI	Barcelona	ANY	2009-2010	
DEFINICIÓ	estructura		TIPUS	positiu
			AMBIT/SECTOR	Local nord
			FET/ESTRUC.	
COMPOSICIÓ GEOL.				
COMPOSICIÓ ORG.				
COMPACTACIÓ		COLOR		
INCLUSIONS (-10%)				
DISTRIBUCIÓ COMP/INCL		MOSTRES		
ALTRES OBSERVACIONS				
FORMA PLANTA		FORMA SECCIÓ		
BASE		OBSERVACIONS PARET		
DIMESIONS				
TIPUS ESTRUCTURA	mur			
MATERIAL CONSTR.	pedra i morter de calç			
TIPUS D'OBRA				
ALTRES DADES TÈCNiques				
Z SUP	10,15	Z INF		m s.n.m. POTÈNCIA
DIMENSIONS MÀX.		FIABILITAT/CONSERV.		
OBSERVACIONS				
MATERIALS				
Nº INHUM.		ESTRUCTURA VINC.		ORIENTACIÓ
POSICIÓ			CONSERV.	
ALTRES ELEM.				
COBREIX		COBERT PER	130	
FARCEIX	143	FARCIT PER		
TALLA		TALLAT PER		
S'ADOSSA		SE LI ADOSSA		
IGUAL A		COMPARABLE		
INTERPRET.	Mur de cronologia possiblement medieval corresponent a un edifici anterior a l'actual			
CRONOL.	Posterior a època romana i anterior al segle XIX			
PLANTES		FOTO		DATA
SECCIO		NOM		

POSITIVES

NEGATIV.

ESTRUCTUR.

GENERAL

INHUM.

RELACIONS ESTRATIGRAFiques



JACIMENT	Barcelona / Av. Portal de l'Àngel 12. CODI MUHBA: 092/09		U.E.	143
MUNICIPI	Barcelona	ANY	2009-2010	
DEFINICIÓ	rasa		TIPUS	negatiu
			AMBIT/SECTOR	Local nord
			FET/ESTRUC.	
COMPOSICIÓ GEOL.				
COMPOSICIÓ ORG.				
COMPACTACIÓ		COLOR		
INCLUSIONS (-10%)				
DISTRIBUCIÓ COMP/INCL		MOSTRES		
ALTRES OBSERVACIONS				
FORMA PLANTA		FORMA SECCIÓ		
BASE		OBSERVACIONS PARET		
DIMESIONS				
TIPUS ESTRUCTURA				
MATERIAL CONSTR.				
TIPUS D'OBRA				
ALTRES DADES TÈCNiques				
Z SUP		Z INF		m s.n.m. POTÈNCIA
				cm ORIENTACIÓ
DIMENSIONS MÀX.			FIABILITAT/CONSERV.	
OBSERVACIONS				
MATERIALS				
Nº INHUM.		ESTRUCTURA VINC.		ORIENTACIÓ
POSICIÓ			CONSERV.	
ALTRES ELEM.				
COBREIX		COBERT PER		
FARCEIX		FARCIT PER	142	
TALLA	113	TALLAT PER		
S'ADOSSA		SE LI ADOSSA		
IGUAL A		COMPARABLE		
INTERPRET.	Rasa de construcció del mur UE 142			
CRONOL.	Posterior a època romana i anterior al segle XIX			
PLANTES		FOTO		DATA
SECCIO		NOM		

POSITIVES

NEGATIV.

ESTRUCTUR.

GENERAL

INHUM.

RELACIONS ESTRATIGRAFiques



JACIMENT	Barcelona / Av. Portal de l'Àngel 12. CODI MUHBA: 092/09		U.E.	144
MUNICIPI	Barcelona	ANY	2009-2010	
DEFINICIÓ	estructura		TIPUS	positiu
			AMBIT/SECTOR	Local nord
			FET/ESTRUC.	
COMPOSICIÓ GEOL.				
COMPOSICIÓ ORG.				
COMPACTACIÓ		COLOR		
INCLUSIONS (-10%)				
DISTRIBUCIÓ COMP/INCL		MOSTRES		
ALTRES OBSERVACIONS				
FORMA PLANTA		FORMA SECCIÓ		
BASE		OBSERVACIONS PARET		
DIMESIONS				
TIPUS ESTRUCTURA	mur			
MATERIAL CONSTR.	pedra i morter de calç			
TIPUS D'OBRA				
ALTRES DADES TÈCNiques				
Z SUP	10,18	Z INF		m s.n.m. POTÈNCIA
				cm ORIENTACIÓ
DIMENSIONS MÀX.			FIABILITAT/CONSERV.	
OBSERVACIONS				
MATERIALS				
Nº INHUM.		ESTRUCTURA VINC.		ORIENTACIÓ
POSICIÓ			CONSERV.	
ALTRES ELEM.				
COBREIX		COBERT PER		
FARCEIX	145	FARCIT PER		
TALLA		TALLAT PER		
S'ADOSSA	142	SE LI ADOSSA		
IGUAL A		COMPARABLE		
INTERPRET.	Mur de cronologia possiblement medieval corresponent a un edifici anterior a l'actual			
CRONOL.	Medieval			
PLANTES		FOTO		DATA
SECCIO		NOM		

POSITIVES

NEGATIV.

ESTRUCTUR.

GENERAL

INHUM.

RELACIONS ESTRATIGRAFiques



JACIMENT	Barcelona / Av. Portal de l'Àngel 12. CODI MUHBA: 092/09		U.E.	145
MUNICIPI	Barcelona	ANY	2009-2010	
DEFINICIÓ	rasa		TIPUS	negatiu
			AMBIT/SECTOR	Local nord
			FET/ESTRUC.	
COMPOSICIÓ GEOL.				
COMPOSICIÓ ORG.				
COMPACTACIÓ		COLOR		
INCLUSIONS (-10%)				
DISTRIBUCIÓ COMP/INCL		MOSTRES		
ALTRES OBSERVACIONS				
FORMA PLANTA		FORMA SECCIÓ		
BASE		OBSERVACIONS PARET		
DIMESIONS				
TIPUS ESTRUCTURA				
MATERIAL CONSTR.				
TIPUS D'OBRA				
ALTRES DADES TÈCNiques				
Z SUP		Z INF		m s.n.m. POTÈNCIA
				cm ORIENTACIÓ
DIMENSIONS MÀX.			FIABILITAT/CONSERV.	
OBSERVACIONS				
MATERIALS				
Nº INHUM.		ESTRUCTURA VINC.		ORIENTACIÓ
POSICIÓ			CONSERV.	
ALTRES ELEM.				
COBREIX		COBERT PER		
FARCEIX		FARCIT PER	145	
TALLA	113	TALLAT PER		
S'ADOSSA		SE LI ADOSSA		
IGUAL A		COMPARABLE		
INTERPRET.	Rasa de construcció del mur UE 144			
CRONOL.	Medieval			
PLANTES		FOTO		DATA
SECCIO		NOM		

POSITIVES

NEGATIV.

ESTRUCTUR.

GENERAL

INHUM.

RELACIONS ESTRATIGRAFiques



JACIMENT	Barcelona / Av. Portal de l'Àngel 12. CODI MUHBA: 092/09		U.E.	146
MUNICIPI	Barcelona	ANY	2009-2010	
DEFINICIÓ	estructura		TIPUS	positiu
			AMBIT/SECTOR	Local nord
			FET/ESTRUC.	
COMPOSICIÓ GEOL.				
COMPOSICIÓ ORG.				
COMPACTACIÓ		COLOR		
INCLUSIONS (-10%)				
DISTRIBUCIÓ COMP/INCL		MOSTRES		
ALTRES OBSERVACIONS				
FORMA PLANTA		FORMA SECCIÓ		
BASE		OBSERVACIONS PARET		
DIMESIONS				
TIPUS ESTRUCTURA	mur de caixa d'escala			
MATERIAL CONSTR.	pedra i morter de calç			
TIPUS D'OBRA				
ALTRES DADES TÈCNIQUES				
Z SUP		Z INF		m s.n.m. POTÈNCIA
				cm ORIENTACIÓ
DIMENSIONS MÀX.		FIABILITAT/CONSERV.		
OBSERVACIONS				
MATERIALS				
Nº INHUM.		ESTRUCTURA VINC.		ORIENTACIÓ
POSICIÓ		CONSERV.		
ALTRES ELEM.				
COBREIX		COBERT PER		
FARCEIX		FARCIT PER		
TALLA		TALLAT PER		
S'ADOSSA		SE LI ADOSSA		
IGUAL A		COMPARABLE		
INTERPRET.	Caixa d'escala de la finca actual			
CRONOL.	Contemporània			
PLANTES		FOTO		DATA
SECCIO		NOM		

POSITIVES

NEGATIV.

ESTRUCTUR.

GENERAL

INHUM.

RELACIONS ESTRATIGRÀFIQUES



JACIMENT	Barcelona / Av. Portal de l'Àngel 12. CODI MUHBA: 092/09		U.E.	147
MUNICIPI	Barcelona	ANY	2009-2010	
DEFINICIÓ	estructura		TIPUS	positiu
			AMBIT/SECTOR	Local nord
			FET/ESTRUC.	
COMPOSICIÓ GEOL.				
COMPOSICIÓ ORG.				
COMPACTACIÓ		COLOR		
INCLUSIONS (-10%)				
DISTRIBUCIÓ COMP/INCL		MOSTRES		
ALTRES OBSERVACIONS				
FORMA PLANTA		FORMA SECCIÓ		
BASE		OBSERVACIONS PARET		
DIMESIONS				
TIPUS ESTRUCTURA	claveguera			
MATERIAL CONSTR.	maons i morter de calç			
TIPUS D'OBRA				
ALTRES DADES TÈCNIQUES				
Z SUP	10,48	Z INF	9,98	m s.n.m. POTÈNCIA
				cm ORIENTACIÓ
DIMENSIONS MÀX.		FIABILITAT/CONSERV.		
OBSERVACIONS				
MATERIALS				
Nº INHUM.		ESTRUCTURA VINC.		ORIENTACIÓ
POSICIÓ		CONSERV.		
ALTRES ELEM.				
COBREIX		COBERT PER	105	
FARCEIX	148	FARCIT PER		
TALLA		TALLAT PER		
S'ADOSSA		SE LI ADOSSA		
IGUAL A		COMPARABLE		
INTERPRET.	Claveguera d'època contemporània			
CRONOL.	Contemporània			
PLANTES		FOTO		DATA
SECCIO		NOM		

POSITIVES

NEGATIV.

ESTRUCTUR.

GENERAL

INHUM.

RELACIONS ESTRATIGRÀFIQUES



JACIMENT	Barcelona / Av. Portal de l'Àngel 12. CODI MUHBA: 092/09		U.E.	148
MUNICIPI	Barcelona	ANY	2009-2010	
DEFINICIÓ	rasa		TIPUS	negatiu
			AMBIT/SECTOR	Local nord
			FET/ESTRUC.	
COMPOSICIÓ GEOL.				
COMPOSICIÓ ORG.				
COMPACTACIÓ		COLOR		
INCLUSIONS (-10%)				
DISTRIBUCIÓ COMP/INCL		MOSTRES		
ALTRES OBSERVACIONS				
FORMA PLANTA		FORMA SECCIÓ		
BASE		OBSERVACIONS PARET		
DIMESIONS				
TIPUS ESTRUCTURA				
MATERIAL CONSTR.				
TIPUS D'OBRA				
ALTRES DADES TÈCNIQUES				
Z SUP		Z INF		m s.n.m. POTÈNCIA
				cm ORIENTACIÓ
DIMENSIONS MÀX.			FIABILITAT/CONSERV.	
OBSERVACIONS				
MATERIALS				
Nº INHUM.		ESTRUCTURA VINC.		ORIENTACIÓ
POSICIÓ			CONSERV.	
ALTRES ELEM.				
COBREIX		COBERT PER		
FARCEIX		FARCIT PER	147	
TALLA		TALLAT PER		
S'ADOSSA		SE LI ADOSSA		
IGUAL A		COMPARABLE		
INTERPRET.	Rasa de construcció de la claveguera UE 147			
CRONOL.	Contemporània			
PLANTES		FOTO		DATA
SECCIO		NOM		

POSITIVES

NEGATIV.

ESTRUCTUR.

GENERAL

INHUM.

RELACIONS ESTRATIGRÀFIQUES



JACIMENT	Barcelona / Av. Portal de l'Àngel 12. CODI MUHBA: 092/09		U.E.	151
MUNICIPI	Barcelona	ANY	2009-2010	
DEFINICIÓ	estructua		TIPUS	positiu
			AMBIT/SECTOR	Local nord
			FET/ESTRUC.	
COMPOSICIÓ GEOL.				
COMPOSICIÓ ORG.				
COMPACTACIÓ		COLOR		
INCLUSIONS (-10%)				
DISTRIBUCIÓ COMP/INCL		MOSTRES		
ALTRES OBSERVACIONS				
FORMA PLANTA		FORMA SECCIÓ		
BASE		OBSERVACIONS PARET		
DIMESIONS				
TIPUS ESTRUCTURA	fonamentació			
MATERIAL CONSTR.	pedra i morter			
TIPUS D'OBRA				
ALTRES DADES TÈCNIQUES				
Z SUP	10,48	Z INF		m s.n.m. POTÈNCIA
				cm ORIENTACIÓ
DIMENSIONS MÀX.			FIABILITAT/CONSERV.	
OBSERVACIONS				
MATERIALS				
Nº INHUM.		ESTRUCTURA VINC.		ORIENTACIÓ
POSICIÓ			CONSERV.	
ALTRES ELEM.				
COBREIX		COBERT PER	152	
FARCEIX	153	FARCIT PER		
TALLA		TALLAT PER		
S'ADOSSA		SE LI ADOSSA		
IGUAL A		COMPARABLE		
INTERPRET.	Mur de fonamentació del mur UE 152 que delimita la finca número 12 i la finca número 14			
CRONOL.	Contemporània			
PLANTES		FOTO		DATA
SECCIO		NOM		

POSITIVES

NEGATIV.

ESTRUCTUR.

GENERAL

INHUM.

RELACIONS ESTRATIGRÀFIQUES



JACIMENT	Barcelona / Av. Portal de l'Àngel 12. CODI MUHBA: 092/09		U.E.	152
MUNICIPI	Barcelona	ANY	2009-2010	
DEFINICIÓ	estructura		TIPUS	positiu
			AMBIT/SECTOR	Local nord
			FET/ESTRUC.	
COMPOSICIÓ GEOL.				
COMPOSICIÓ ORG.				
COMPACTACIÓ		COLOR		
INCLUSIONS (-10%)				
DISTRIBUCIÓ COMP/INCL		MOSTRES		
ALTRES OBSERVACIONS				
FORMA PLANTA		FORMA SECCIÓ		
BASE		OBSERVACIONS PARET		
DIMESIONS				
TIPUS ESTRUCTURA	mur			
MATERIAL CONSTR.	pedra i morter de calç			
TIPUS D'OBRA				
ALTRES DADES TÈCNIQUES				
Z SUP		Z INF		m s.n.m. POTÈNCIA
				cm ORIENTACIÓ
DIMENSIONS MÀX.			FIABILITAT/CONSERV.	
OBSERVACIONS				
MATERIALS				
Nº INHUM.		ESTRUCTURA VINC.		ORIENTACIÓ
POSICIÓ			CONSERV.	
ALTRES ELEM.				
COBREIX	152	COBERT PER		
FARCEIX		FARCIT PER		
TALLA		TALLAT PER		
S'ADOSSA		SE LI ADOSSA		
IGUAL A		COMPARABLE		
INTERPRET.	Mur que delimita la finca número 12 i la finca número 14			
CRONOL.	Contemporània			
PLANTES		FOTO		DATA
SECCIO		NOM		

POSITIVES

NEGATIV.

ESTRUCTUR.

GENERAL

INHUM.

RELACIONS ESTRATIGRÀFIQUES



JACIMENT	Barcelona / Av. Portal de l'Àngel 12. CODI MUHBA: 092/09		U.E.	153
MUNICIPI	Barcelona	ANY	2009-2010	
DEFINICIÓ	rasa		TIPUS	negatiu
			AMBIT/SECTOR	Local nord
			FET/ESTRUC.	
COMPOSICIÓ GEOL.				
COMPOSICIÓ ORG.				
COMPACTACIÓ		COLOR		
INCLUSIONS (-10%)				
DISTRIBUCIÓ COMP/INCL		MOSTRES		
ALTRES OBSERVACIONS				
FORMA PLANTA		FORMA SECCIÓ		
BASE		OBSERVACIONS PARET		
DIMESIONS				
TIPUS ESTRUCTURA				
MATERIAL CONSTR.				
TIPUS D'OBRA				
ALTRES DADES TÈCNIQUES				
Z SUP		Z INF		m s.n.m. POTÈNCIA
				cm ORIENTACIÓ
DIMENSIONS MÀX.			FIABILITAT/CONSERV.	
OBSERVACIONS				
MATERIALS				
Nº INHUM.		ESTRUCTURA VINC.		ORIENTACIÓ
POSICIÓ			CONSERV.	
ALTRES ELEM.				
COBREIX		COBERT PER		
FARCEIX		FARCIT PER	151, 154	
TALLA		TALLAT PER		
S'ADOSSA		SE LI ADOSSA		
IGUAL A		COMPARABLE		
INTERPRET.	Rasa de construcció de la fonamentació UE 151			
CRONOL.	Contemporània			
PLANTES		FOTO		DATA
SECCIO		NOM		

POSITIVES

NEGATIV.

ESTRUCTUR.

GENERAL

INHUM.

RELACIONS ESTRATIGRÀFIQUES



JACIMENT	Barcelona / Av. Portal de l'Àngel 12. CODI MUHBA: 092/09		U.E.	154
MUNICIPI	Barcelona	ANY	2009-2010	
DEFINICIÓ	estrat		TIPUS	positiu
			AMBIT/SECTOR	Local nord
			FET/ESTRUC.	
COMPOSICIÓ GEOL.				
COMPOSICIÓ ORG.				
COMPACTACIÓ		COLOR		
INCLUSIONS (-10%)				
DISTRIBUCIÓ COMP/INCL		MOSTRES		
ALTRES OBSERVACIONS				
FORMA PLANTA		FORMA SECCIÓ		
BASE		OBSERVACIONS PARET		
DIMESIONS				
TIPUS ESTRUCTURA				
MATERIAL CONSTR.				
TIPUS D'OBRA				
ALTRES DADES TÈCNiques				
Z SUP		Z INF		m s.n.m. POTÈNCIA
				cm ORIENTACIÓ
DIMENSIONS MÀX.			FIABILITAT/CONSERV.	
OBSERVACIONS				
MATERIALS				
Nº INHUM.		ESTRUCTURA VINC.		ORIENTACIÓ
POSICIÓ			CONSERV.	
ALTRES ELEM.				
COBREIX		COBERT PER		
FARCEIX	153	FARCIT PER		
TALLA		TALLAT PER		
S'ADOSSA		SE LI ADOSSA		
IGUAL A		COMPARABLE		
INTERPRET.	Rebliment de la rasa UE 153			
CRONOL.	Contemporània			
PLANTES		FOTO		DATA
SECCIO		NOM		

POSITIVES

NEGATIV.

ESTRUCTUR.

GENERAL

INHUM.

RELACIONS ESTRATIGRAFiques



JACIMENT	Barcelona / Av. Portal de l'Àngel 12. CODI MUHBA: 092/09		U.E.	155
MUNICIPI	Barcelona	ANY	2009-2010	
DEFINICIÓ	estructura		TIPUS	positiu
			AMBIT/SECTOR	Local nord
			FET/ESTRUC.	
COMPOSICIÓ GEOL.				
COMPOSICIÓ ORG.				
COMPACTACIÓ		COLOR		
INCLUSIONS (-10%)				
DISTRIBUCIÓ COMP/INCL		MOSTRES		
ALTRES OBSERVACIONS				
FORMA PLANTA		FORMA SECCIÓ		
BASE		OBSERVACIONS PARET		
DIMESIONS				
TIPUS ESTRUCTURA	Pilarstre			
MATERIAL CONSTR.	pedra i morter de calç			
TIPUS D'OBRA				
ALTRES DADES TÈCNIQUES				
Z SUP		Z INF		m s.n.m. POTÈNCIA
				cm ORIENTACIÓ
				NO-SE
DIMENSIONS MÀX.		FIABILITAT/CONSERV.		
OBSERVACIONS				
MATERIALS				
Nº INHUM.		ESTRUCTURA VINC.		ORIENTACIÓ
POSICIÓ		CONSERV.		
ALTRES ELEM.				
COBREIX	156	COBERT PER		
FARCEIX		FARCIT PER		
TALLA		TALLAT PER		
S'ADOSSA	152	SE LI ADOSSA		
IGUAL A		COMPARABLE		
INTERPRET.	Pilarstre de l'edifici actual			
CRONOL.	Contemporània			
PLANTES		FOTO		DATA
SECCIO		NOM		

POSITIVES

NEGATIV.

ESTRUCTUR.

GENERAL

INHUM.

RELACIONS ESTRATIGRÀFIQUES



JACIMENT	Barcelona / Av. Portal de l'Àngel 12. CODI MUHBA: 092/09		U.E.	156
MUNICIPI	Barcelona	ANY	2009-2010	
DEFINICIÓ	estructura		TIPUS	positiu
			AMBIT/SECTOR	Local nord
			FET/ESTRUC.	
COMPOSICIÓ GEOL.				
COMPOSICIÓ ORG.				
COMPACTACIÓ		COLOR		
INCLUSIONS (-10%)				
DISTRIBUCIÓ COMP/INCL		MOSTRES		
ALTRES OBSERVACIONS				
FORMA PLANTA		FORMA SECCIÓ		
BASE		OBSERVACIONS PARET		
DIMESIONS				
TIPUS ESTRUCTURA	fonamentació			
MATERIAL CONSTR.	pedra i morter			
TIPUS D'OBRA				
ALTRES DADES TÈCNIQUES				
Z SUP	9,91	Z INF		m s.n.m. POTÈNCIA
				cm ORIENTACIÓ
DIMENSIONS MÀX.		FIABILITAT/CONSERV.		
OBSERVACIONS				
MATERIALS				
Nº INHUM.		ESTRUCTURA VINC.		ORIENTACIÓ
POSICIÓ		CONSERV.		
ALTRES ELEM.				
COBREIX		COBERT PER	155	
FARCEIX	157	FARCIT PER		
TALLA		TALLAT PER		
S'ADOSSA		SE LI ADOSSA		
IGUAL A		COMPARABLE		
INTERPRET.	Fonamentació del pilar UE 155			
CRONOL.	Contemporània			
PLANTES		FOTO		DATA
SECCIO		NOM		

POSITIVES

NEGATIV.

ESTRUCTUR.

GENERAL

INHUM.

RELACIONS ESTRATIGRÀFIQUES



JACIMENT	Barcelona / Av. Portal de l'Àngel 12. CODI MUHBA: 092/09		U.E.	157
MUNICIPI	Barcelona	ANY	2009-2010	
DEFINICIÓ	rasa		TIPUS	negatiu
			AMBIT/SECTOR	Local nord
			FET/ESTRUC.	
COMPOSICIÓ GEOL.				
COMPOSICIÓ ORG.				
COMPACTACIÓ		COLOR		
INCLUSIONS (-10%)				
DISTRIBUCIÓ COMP/INCL		MOSTRES		
ALTRES OBSERVACIONS				
FORMA PLANTA		FORMA SECCIÓ		
BASE		OBSERVACIONS PARET		
DIMESIONS				
TIPUS ESTRUCTURA				
MATERIAL CONSTR.				
TIPUS D'OBRA				
ALTRES DADES TÈCNIQUES				
Z SUP		Z INF		m s.n.m. POTÈNCIA
				cm ORIENTACIÓ
DIMENSIONS MÀX.			FIABILITAT/CONSERV.	
OBSERVACIONS				
MATERIALS				
Nº INHUM.		ESTRUCTURA VINC.		ORIENTACIÓ
POSICIÓ			CONSERV.	
ALTRES ELEM.				
COBREIX		COBERT PER		
FARCEIX		FARCIT PER	156, 158	
TALLA	133	TALLAT PER		
S'ADOSSA		SE LI ADOSSA		
IGUAL A		COMPARABLE		
INTERPRET.	Rasa de construcció de la fonamentació UE 156			
CRONOL.	Contemporània			
PLANTES		FOTO		DATA
SECCIO		NOM		

POSITIVES

NEGATIV.

ESTRUCTUR.

GENERAL

INHUM.

RELACIONS ESTRATIGRÀFIQUES



JACIMENT	Barcelona / Av. Portal de l'Àngel 12. CODI MUHBA: 092/09		U.E.	158
MUNICIPI	Barcelona	ANY	2009-2010	
DEFINICIÓ	estrat		TIPUS	positiu
			AMBIT/SECTOR	Local nord
			FET/ESTRUC.	
COMPOSICIÓ GEOL.				
COMPOSICIÓ ORG.				
COMPACTACIÓ		COLOR		
INCLUSIONS (-10%)				
DISTRIBUCIÓ COMP/INCL		MOSTRES		
ALTRES OBSERVACIONS				
FORMA PLANTA		FORMA SECCIÓ		
BASE		OBSERVACIONS PARET		
DIMESIONS				
TIPUS ESTRUCTURA				
MATERIAL CONSTR.				
TIPUS D'OBRA				
ALTRES DADES TÈCNIQUES				
Z SUP		Z INF		m s.n.m. POTÈNCIA
				cm ORIENTACIÓ
DIMENSIONS MÀX.			FIABILITAT/CONSERV.	
OBSERVACIONS				
MATERIALS				
Nº INHUM.		ESTRUCTURA VINC.		ORIENTACIÓ
POSICIÓ			CONSERV.	
ALTRES ELEM.				
COBREIX		COBERT PER		
FARCEIX	157	FARCIT PER		
TALLA		TALLAT PER		
S'ADOSSA		SE LI ADOSSA		
IGUAL A		COMPARABLE		
INTERPRET.	Rebliment de la rasa de construcció UE 157			
CRONOL.	Contemporània			
PLANTES		FOTO		DATA
SECCIO		NOM		

POSITIVES

NEGATIV.

ESTRUCTUR.

GENERAL

INHUM.

RELACIONS ESTRATIGRÀFIQUES



JACIMENT	Barcelona / Av. Portal de l'Àngel 12. CODI MUHBA: 092/09		U.E.	159
MUNICIPI	Barcelona	ANY	2009-2010	
DEFINICIÓ	rasa		TIPUS	negatiu
			AMBIT/SECTOR	Local nord
			FET/ESTRUC.	
COMPOSICIÓ GEOL.				
COMPOSICIÓ ORG.				
COMPACTACIÓ		COLOR		
INCLUSIONS (-10%)				
DISTRIBUCIÓ COMP/INCL		MOSTRES		
ALTRES OBSERVACIONS				
FORMA PLANTA		FORMA SECCIÓ		
BASE		OBSERVACIONS PARET		
DIMESIONS				
TIPUS ESTRUCTURA				
MATERIAL CONSTR.				
TIPUS D'OBRA				
ALTRES DADES TÈCNiques				
Z SUP		Z INF		m s.n.m. POTÈNCIA
				cm ORIENTACIÓ
DIMENSIONS MÀX.		FIABILITAT/CONSERV.		
OBSERVACIONS				
MATERIALS				
Nº INHUM.		ESTRUCTURA VINC.		ORIENTACIÓ
POSICIÓ		CONSERV.		
ALTRES ELEM.				
COBREIX		COBERT PER		
FARCEIX		FARCIT PER		
TALLA	113	TALLAT PER		
S'ADOSSA		SE LI ADOSSA		
IGUAL A		COMPARABLE		
INTERPRET.	Rasa de construcció del mur UE 117			
CRONOL.				
PLANTES		FOTO		DATA
SECCIO		NOM		

POSITIVES

NEGATIV.

ESTRUCTUR.

GENERAL

INHUM.

RELACIONS ESTRATIGRAFiques



JACIMENT	Barcelona / Av. Portal de l'Àngel 12. CODI MUHBA: 092/09		U.E.	160
MUNICIPI	Barcelona	ANY	2009-2010	
DEFINICIÓ	rasa		TIPUS	negatiu
			AMBIT/SECTOR	Local nord
			FET/ESTRUC.	
COMPOSICIÓ GEOL.				
COMPOSICIÓ ORG.				
COMPACTACIÓ		COLOR		
INCLUSIONS (-10%)				
DISTRIBUCIÓ COMP/INCL		MOSTRES		
ALTRES OBSERVACIONS				
FORMA PLANTA		FORMA SECCIÓ		
BASE		OBSERVACIONS PARET		
DIMESIONS				
TIPUS ESTRUCTURA				
MATERIAL CONSTR.				
TIPUS D'OBRA				
ALTRES DADES TÈCNiques				
Z SUP		Z INF		m s.n.m. POTÈNCIA
				cm ORIENTACIÓ
DIMENSIONS MÀX.			FIABILITAT/CONSERV.	
OBSERVACIONS				
MATERIALS				
Nº INHUM.		ESTRUCTURA VINC.		ORIENTACIÓ
POSICIÓ			CONSERV.	
ALTRES ELEM.				
COBREIX		COBERT PER		
FARCEIX		FARCIT PER		
TALLA	113	TALLAT PER		
S'ADOSSA		SE LI ADOSSA		
IGUAL A		COMPARABLE		
INTERPRET.	Rasa de construcció del mur UE 118			
CRONOL.	Mitjans s. XIX			
PLANTES		FOTO		DATA
SECCIO		NOM		

POSITIVES

NEGATIV.

ESTRUCTUR.

GENERAL

INHUM.

RELACIONS ESTRATIGRAFiques



JACIMENT	Avinguda Portal de l'Àngel 12. CODI MUHBA: 092/09		U.E.	162
MUNICIPI	Barcelona	ANY	2009-2010	
DEFINICIÓ	estructura		TIPUS	positiu
			AMBIT/SECTOR	Local nord
			FET/ESTRUC.	
COMPOSICIÓ GEOL.				
COMPOSICIÓ ORG.				
COMPACTACIÓ		COLOR		
INCLUSIONS (-10%)				
DISTRIBUCIÓ COMP/INCL		MOSTRES		
ALTRES OBSERVACIONS				
FORMA PLANTA		FORMA SECCIÓ		
BASE		OBSERVACIONS PARET		
DIMESIONS				
TIPUS ESTRUCTURA	envà			
MATERIAL CONSTR.	maons lligats amb morter de calç			
TIPUS D'OBRA				
ALTRES DADES TÈCNiques				
Z SUP	10,36	Z INF		m s.n.m. POTÈNCIA
				cm ORIENTACIÓ
DIMENSIONS MÀX.		FIABILITAT/CONSERV.		
OBSERVACIONS				
MATERIALS				
Nº INHUM.		ESTRUCTURA VINC.		ORIENTACIÓ
POSICIÓ		CONSERV.		
ALTRES ELEM.				
COBREIX	120	COBERT PER	105	
FARCEIX		FARCIT PER		
TALLA		TALLAT PER		
S'ADOSSA		SE LI ADOSSA		
IGUAL A		COMPARABLE		
INTERPRET.	Restes d'un antic envà pertanyent a la finca actual			
CRONOL.				
PLANTES		FOTO		DATA
SECCIO		NOM		

POSITIVES

NEGATIV.

ESTRUCTUR.

GENERAL

INHUM.

RELACIONS ESTRATIGRAFÍQUES



Intervenció arqueològica

Avinguda del Portal de l'Àngel, 12 / carrer de Duran i Bas, 1

Barcelona, el Barcelonès

CODI MUHBA: 092/09



ANNEX 5. INVENTARI DE MATERIALS ARQUEOLÒGICS

Intervenció arqueològica

Avinguda del Portal de l'Àngel, 12 / carrer de Duran i Bas, 1

Barcelona, el Barcelonès

CODI MUHBA: 092/09



CODIS D'INVENTARI DE MATERIALS

CERÀMICA

1. CLASSIFICACIÓ

11000	Prehistòrica	13120	paleocristiana grisa
11001	Neolítica	13121	paleocristiana ataronjada
11050	del Coure	13122	<i>late Roman C</i>
11100	del Bronze	13123	produccions orientals (Corintia)
11101	del Bronze antic	13124	vidriada romana
11102	del Bronze mig	13125	imitacions Clara D
11103	del Bronze final	13126	paleocristiana pintada
12000	Protohistòrica sense determinar	13150	parets fines indeterminades
12001	fenopúnica indeterminada	13151	parets fines itàliques
12002	fenopúnica engalba vermella	13152	parets fines d'Aco
12003	fenopúnica engalba negra	13153	parets fines sudgàl·liques
12004	fenopúnica comuna	13154	parets fines "clofolla d'ou"
12005	grega d'occident	13155	parets fines hispàniques
12050	roja a torn	13156	imitacions parets fines
12051	engalba roja	13200	llàntia indeterminada
12052	pintada	13201	llàntia grega
12053	comuna ibèrica	13202	llàntia republicana
12054	grisa de la costa catalana	13203	llàntia republicana vernis negre
12055	grollera	13204	llàntia imperial
12056	grans recipients d'emmagatzematge	13205	llàntia imperial de volutes
13000	Món Clàssic sense determinar	13206	llàntia imperial de disc
13001	grega indeterminada	13207	llàntia imperial de canal
13002	<i>buchero nero</i>	13208	llàntia africana
13003	àtica figures negres	13209	llàntia africana paleocristiana
13004	àtica figures vermelles	13210	llàntia africana ARS
13005	àtica vernis negre	13250	comuna oxidada
13006	taller de les petites estampetes	13251	comuna reduïda
13007	taller de Rhode	13252	comuna reduïda baix-imperial
13008	taller de Nikia-Ion	13253	comuna engalba blanca
13009	taller pàteres 3 palmetes radials	13254	comuna engalba negra
13050	campaniana/vernís negre indeterminada	13255	comuna engalba vermella
13051	precampaniana	13256	comuna roig pompeïa
13052	campaniana A	13257	comuna itàlica
13053	campaniana A tardana	13258	comuna africana de cuina
13054	campaniana B	13259	comuna emporitana oxidada
13055	campaniana B-oïde	13260	comuna de cuina acurada
13056	campaniana C	13261	imitacions comuna africana
13057	campaniana emporitana	13262	comuna bescuitada
13058	etrusca vernís negre	13263	ceràmica comuna de Lipari
13059	imitacions campanianes	13264	ceràmica daurada
13060	vernís negre púnic	13265	ceràmica eivissenca tardo antiga
13100	<i>terra sigillata</i> indeterminada	13266	ceràmica de Pantelleria
13101	<i>presigillata</i>	13267	ceràmica itàlica tardo antiga
13102	T S precoç	13300	àmfora indeterminada
13103	T S aretina	13301	àmfora massaliota
13104	T S itàlica	13302	àmfora fenopúnica
13105	T S tardo-itàlica	13303	àmfora ebusitana
13106	T S sudgàl·lica	13304	àmfora romana
13107	T S marmorata	13305	àmfora greco-itàlica
13108	T S hispànica	13306	àmfora itàlica
13109	T S hispànica tardana	13307	àmfora gàl·lica
13110	T S hispànica indeterminada	13308	àmfora hispànica
13111	T S africana A	13309	àmfora bètica
13112	T S africana A/D	13310	àmfora de la Tarraconense
13113	T S africana A/C	13311	àmfora lusitana
13114	T S africana C	13312	àmfora africana
13115	T S africana D	13313	àmfora oriental
13116	T S africana indeterminada	13314	suports d'àmfores
13117	imitacions T S hispànica	13315	amforiscs
13118	T S clara B	13316	disc terra cuita
13119	T S lucente	13317	taps
		13318	fragments vasos retallats
		13319	altres accessoris
		13320	dòlia
		13321	àmfora ròdia
		13322	àmfora coríntia
		13323	àmfora Samos
		13400	comuna a torn oxidada època indeterminada
		13401	comuna a mà oxidada època indeterminada
		13402	comuna a torn reduïda època indeterminada

Intervenció arqueològica

Avinguda del Portal de l'Àngel, 12 / carrer de Duran i Bas, 1

Barcelona, el Barcelonès

CODI MUHBA: 092/09



13403 comuna a mà reduïda època indeterminada
13404 comuna oxidada època indeterminada
13405 comuna reduïda època indeterminada
13406 comuna a torn bescuitada indeterminada
13500 comuna oxidada medieval
13501 comuna reduïda medieval
13502 comuna bescuitada medieval
14000 Món medieval i modern indeterminat
14001 comuna oxidada a mà
14002 comuna oxidada a torn
14003 comuna oxidada vidriada
14004 comuna reduïda a mà
14005 comuna reduïda a torn
14006 comuna reduïda vidriada
14050 islàmica indeterminada
14051 islàmica verd-manganès
14052 islàmica melada
14053 islàmica corda seca total
14054 islàmica corda seca parcial
14055 islàmica esgrafiada
14056 islàmica pintada
14057 islàmica daurada (reflex metàl·lic)
14058 islàmica a motlle
14059 islàmica comuna oxidada
14060 islàmica comuna reduïda
14061 islàmica manganès sota coberta melada
14062 islàmica vidrada
14100 vidriada blanca
14101 blanca i blava
14102 blanca i blava de Barcelona
14103 blanca i blava catalana
14104 blanca i blava d'orles diverses
14105 blanca i blava de la botifarra
14106 blanca i blava de l'arracada
14107 blanca i blava d'influència francesa
14108 blanca i blava de la cirereta
14109 blanca i blava de faixes o cintes
14110 blanca i blava de la Segarra
14111 blanca i blava d'Escornalbou
14112 blanca i blava de la panotxa
14113 blanca i blava regalats
14114 blanca i blava de Poblet
14115 blanca i blava de sanefa negativa
14116 blanca i blava de transició
14117 blanca i blava amb la Tau
14118 blanca i blava d'influència de Savona
14119 blanca i blava corbata o palmera
14120 blanca i blava ditada
14121 blanca i blava de blondes
14122 blanca i blava de Paterna
14123 blanca i blava de Manises
14124 blanca i blava de Manises i groga
14125 blanca i blava de la figueta
14126 blanca i blava de la cirera
14127
14128 blanca i blava Paterna-Manises
14129 blanca i groga "orla d'influència del
Renaixement"
14200 reflex metàl·lic
14201 reflex metàl·lic producció catalana
14202 reflex metàl·lic de l'ungla
14203 reflex metàl·lic de sanefa amb gallons
14204 reflex metàl·lic de sanefa amb fulles
14205 reflex metàl·lic de sanefa en negatiu
14206 reflex metàl·lic decoració floral
14207 reflex metàl·lic de fons picat
14208 reflex metàl·lic de pinzell-pinta
14209 reflex metàl·lic decoració geomètrica
14210 reflex metàl·lic amb lletres o anagrames
14211 reflex metàl·lic i blava
14212 reflex metàl·lic de Paterna
14213 reflex metàl·lic de Manises
14214 reflex metàl·lic Paterna-Manises

14215 reflex metàl·lic sanefa reticulada
14250 blanca i manganès
14251 blanca-manganès blau i manganès
14252 blanca-manganès verd i manganès
14253 blanca-manganès verd i manganès de
Paterna
14254 blanca-manganès verd i manganès de
Manises
14255 blanca-manganès verd i manganès catalana
14256 blanca-manganès i verd
14257 blanca-manganès i policroma
14300 pisa blanca
14301 pisa decorada
14302 porcellana
14303 Pickman / Cartoixa
14304 d'importació
14305 majòlica lligur
14306 policroma
14400 vaixella segle XX
15000 Material ceràmic no recipient

2. DEFINICIÓ DEL FRAGMENT

sense forma SF
sense definir SD
perfil sencer PS
vora VO
nansa NA
arrencament nansa AN
coll CO
carena CR
llavi LL
fons FO
peu PE
pivot PI
bec BE
pom/agafador AG
escòria ER
broc BR
abocador AB
orelleta OR

per a llànties:

infundibulum IN
pico (rostrum) RO
orla (margo) MA
disc DI
volutes VL

3. TIPOLOGIA

(per a materials del Món Clàssic amb una tipologia ja establerta)

Inicials més usuals:

ABAS.	Abascal	KEAY	Keay
AGUARD.	Aguarod	LAMB.	Lamboglia
AFRIC.	Africana	LAIET.	Laietana
ALM.	Almagro	LOPEZ.	López Mullor
ATL.	Atlante	LUDOW.	Ludowici
BAIL.	Bailey	M.	Morel
BEL.	Beltrán	MEZO.	Mezquiriz
BRUCK.	Bruckner	OBER.	Oberaden
DECHEL.	Dechelette	OELM.	Oelman
DRAG.	Dragendorff	OST.	Ostia
DRES.	Dressel	OSW.	Oswald
EBUS.	Ebusitana	PA	Pallarés

Intervenció arqueològica

Avinguda del Portal de l'Àngel, 12 / carrer de Duran i Bas, 1

Barcelona, el Barcelonès

CODI MUHBA: 092/09



GOUD.	Goudineau	PASC.	Pascual	canelobre	CAN
H.	Hayes	RIG.	Rigoir	cassola	CSS
HALT.	Haltern	RITT.	Ritterling	cassola patina cendrosa	CSC
HERM.	Hermet	SAL.	Salomonson	càntir	CAT
		SPT.	Spitzer	catúfol	CAF

4. FORMA

(Per a materials no classificats tipològicament. Bàsicament, ceràmiques prehistòriques, medievals i modernes)

Ceràmica a mà:

bol/vas carenat	BCA	fruter	FRU
bol/vas cilíndric	BCI	gerra	GER
bol/vas bitroncocònic	BBT	gerreta	GET
bol/vas troncocònic	BTR	gerro	GRR
bol/vas el·líptic	BEL	gibrell	GIB
bol/vas globular	BGL	got	GOT
bol/vas globular amb coll	BGC	greixonera	GRE
bol/vas geminat	BGE	guardiola	GUA
bol/vas múltiple	BMU	llàntia cassola i bec pessigat	LCB
bol/vas ovoide	BOV	llàntia peu alt	LPA
bol/vas perfil en S	BPS	llàntia piquera	LPI
bol/vas semiesfèric	BSE	llumenera	LLU
bol/vas subesfèric	BSU	menjadora	MEN
bol/vas semiesfèric		mesura	MES
o subesfèric de vora exvasada	BSS	morter	MOR
copa	COP	motlle	MOT
cullera	CUL	motlle <i>sigillata</i>	MSG
formatgera	FOR	olla	OLL
forma indeterminada	FIN	olla patina cendrosa	OPC
fragment retallat no perforat	FRN	orsa	ORS
fragment retallat perforat	FRP	pàtera	PTT
gresol	GES	plat	PAT
paleta	PAL	plat d'ala	PDA
plat carenat	PCA	plat/tapadora	PTA
plat/tapadora	PLT	plat/tapadora vora fumada	PTF
plata	PLA	plata	PLA
suport	SOP	plat tallador	PTL
tassa	TAS	poal	POA

Ceràmica a torn:

Ceràmica grega:

alabastró	ALA	pot	POT
àmfora	AMF	pot de farmàcia	PFA
<i>aryballos</i>	ARY	rentamans	REN
<i>hydria</i>	HYD	safata	SAF
<i>kalathos</i>	KAL	saler	SLR
<i>kratera calze</i>	KCA	salsera	SAL
<i>kratera campana</i>	KCP	servidora	SEV
<i>kratera columnes</i>	KCO	setrill	SET
<i>kratera volutes</i>	KVO	sitra	SIT
<i>kylix</i>	KYL	suport	SOP
<i>lebes</i>	LEB	suport d'anell	SAN
<i>lekythos</i>	LEK	suport rodet	SRD
<i>oinochoe</i>	OIN	tallador	TAL
<i>pelike</i>	PEL	tapadora	TAP
<i>skiphos</i>	SKI	tassa	TAS
<i>stamnos</i>	STA	tenalla	TEN
ungüentari bulb	UBU	test	TES
ungüentari fusiforme	UFU	tinter	TIN
ungüentari	UGU	tupí	TUP

Ceràmica clàssica, medieval i moderna:

abeurador	ABE	xocolatera	XOC
ampolla	AMP		
bací	BAC	Material ceràmic no recipient (codi classificació 15000):	
barral	BLN	artefacte no definit	AND
bol	BOL	bola	BLA
		cilindres de forn	CFO

Intervenció arqueològica

Avinguda del Portal de l'Àngel, 12 / carrer de Duran i Bas, 1

Barcelona, el Barcelonès

CODI MUHBA: 092/09



cuny de forn	CYF	mamellons	MA
dena	DEN	mangra	MG
figura antropomorfa	FAN	motlle	MO
figura zoomorfa	FZM	mugró	MU
fragment d'argila indeter.	FAI	ondulació en vora	OV
fusaiola	FUS	perforada	PF
joguina	JOG	pessigada	PE
màscara	MAS	pintada	PI
pes teler circular	PTC	pintada blanca	PB
pes teler oval	PTO	pintada negra	PN
pes teler rectangular	PTR	pintada roja	PR
pes teler indeterminat	PTI	pintada roig-marronós	PM
pes teler troncocònic	PTT	policroma	PP
pipes	PIP	pseudoexcisa	PS
placa	PLC	rodeta	RO
placa foradada	PFD	vernís roig	VR
rodet	ROD		
tres peus terrisser	TPT		
disc circular terrisser	DCT		
suport llar de foc	SLF		
peça circular foradada	PCF		
5. TÈCNICA		7. PASTA	
a mà	MA	grollera oxidada	GO
a torn	TO	grollera reduïda	GR
a torn lent	TL	grollera mixta	GM
a motlle	MO	acurada oxidada	AO
motlle cistelleria	MC	acurada reduïda	AR
engalzar	EN	acurada mixta	AM
indeterminada	IN	acurada bescuitada	AB
		grollera bescuitada	GB
		bescuitada	BE
		caolinitica	CA
6. DECORACIÓ		8. ACABATS	
acanalada	AC	allisat	AL
aiguada	AG	allisat amb fang	AF
aplicació	AL	arenós	AR
aplicació metàl·lica	AM	brunyit	BR
aplicació pasta blanca	AB	encastació de fang	EF
aplicació pasta roja	AR	engalbat	EN
aplicació pedres	AP	esmatat	EM
baquetons	BA	espatulat	ES
barbotina	BB	estriat	ET
bigoti	BI	marques terrisser	MT
botons	BO	pàtina cendrosa	PC
calada	CA	pentinada	PE
cordons digitacions	CD	pintat	PI
cordons incisió	CI	rugós	RU
cordons impressió	CM	<i>strice</i>	ST
cordons llisos	CL	vernissat	VE
cordons pessigats	CP	vidriat	VI
ditada	DI		
esgrafiada	ES	METALL	
excisa	EX		
impresa canya/os	IO	1. CLASSIFICACIÓ	
impresa cardial	IC		
impresa cistelleria	IL	20000	indeterminat
impresa digitada	ID	20001	bronze
impresa espàtula	IE	20002	ferro
impresa estampillada	IS	20003	plata
impresa pinta	IP	20004	or
impresa punxó	IX	20005	plom
impresa puntillada	IA	20006	aliatges diversos
impresa raspallada	IR	20007	altres metalls
impresa teixit	IT	20008	coure
impresa unglada	IU		
impressió fent incisió	IM		
impressions diverses	IF	2. FORMA	
incisa	IN		
incisa pintada	NP	agulla	AGU
llengueta	LL	agulla de cap	AGC
		alabarda	ALB

Intervenció arqueològica

Avinguda del Portal de l'Àngel, 12 / carrer de Duran i Bas, 1

Barcelona, el Barcelonès

CODI MUHBA: 092/09



àncora	ANC	VIDRE	
anell	ANL		
anella	ANE	1. CLASSIFICACIÓ	
arracada	ARR		
arreu de cavall	ARC	30000	vidre
artefacte indeterminat	ATI	30001	pasta vitria
ast	AST	30002	cristall
bala	BAL	30003	escòria
barra	BRR		
bola/boleta	BLT		
bomba	BOM	2. DEFINICIÓ DEL FRAGMENT	
botó	BOT		
braçalet	BRA	sense forma	SF
braser	BRS	sense definir	SD
cadena	CAD	perfil sencer	PS
clau	CLA	vora	VO
dena	DEN	nansa	NA
destral	DRT	arrencament nansa	CO
diadema	DMA	carena	CR
didal	DID	llavi	LL
elements de carro	ECR	fons	FO
elements religiosos	ERE	peu	PE
enformador	ENF	pivot	PI
escarpa	EPA	bec	BE
escòria	ESR	pom/agafador	AG
escultura	ESC	escòria	ER
escut	EST	boca	BO
espasa	ESP		
falcata	FAL	4. FORMA	
fibula indeterminada	FBI		
fibula anular	FAN	fragment no definit	VIN
fibula d'apèndix caudal	FAC	ampolla	AMP
fibula de bucle	FBU	amforisc	VAF
fibula de naveta	FNA	barreta	BAR
fibula de pivot	FPV	bol	BOL
fibula doble ressort	FDR	camafeu	VCS
fib. indígena de colze	FIC	copa	COP
fibula peu alt	FPA	dena	DEN
figura antropomorfa	FAN	element construcció	VEC
figura zoomorfa	FZM	element d'ús funerari	VEF
fil/frag. risle		element d'ús personal	VEP
/anell/braçalet	FFR	flascons	VFL
frontissa	FTS	gerra	GER
ganivet	GNV	plat	PAT
gera	GER	plata	SET
gobelet	GOB	ungüentari	UGU
llingot	LIN	vas	VAS
mirall	MRL		
moneda	MON		
pectoral	PEC	5. TÈCNICA	
penjant	PJA		
pinces	PNC	realització no definida	ND
placa	PLC	vidre-mosaic	VM
pondius	PON	motlle decorat	MD
punta fletxa	PFL	motlle baix relleu	MB
punta llança/javelina	PLJ	motlle volum rodó	MR
punxó	PNX	poliment	VL
punyal	PNY	tallat	VT
serra	SER	gravat	VG
sivella	SIV	amb aplicacions	VA
vas	VAS	fondi d'or	VO
xinxeta	XIN	pintat	VP
		bufat	VG
5. TÈCNICA			
forja	FJ	MATERIAL LÍTIC	
fosa	FS		
cisellar	CS	1. CLASSIFICACIÓ	
repussar	RP		
calat	CL	40000	indeterminat
		40001	sillex
		40002	quars

Intervenció arqueològica

Avinguda del Portal de l'Àngel, 12 / carrer de Duran i Bas, 1

Barcelona, el Barcelonès

CODI MUHBA: 092/09



40003	jaspi
40004	granit
40005	sorrenca
40006	volcànic
40007	micaesquist
40008	calcària
40009	marbre
40010	alabastre
40011	conglomerat
40012	traverti
40013	pissarra
40014	pedres precioses
40015	minerals
40016	fòssils
40017	rierencs
40018	calcària

4. FORMA

pedra tallada no retocada ascla	ASC
pedra tallada no retocada fulla	FLL
pedra tallada no retocada rebuig	REB
nucli fragmentat	FNU
nucli amb còrtex	NCO
nucli sense còrtex	NSC
pedra retocada perforador	PF
pedra retocada gratador	GRA
pedra retocada rascadora	RAS
pedra retocada làmina de dors	LDO
pedra retocada làmina retocada	LRE
pedra retocada punta de dors	PDO
pedra retocada punta (retoc simple)	PUN
pedra retocada geomètric	GEO
pedra retocada denticulat	DNT
pedra retocada truncadura	TRU
pedra retocada punta de fletxa	PFL
pedra retocada osca	OSC
pedra polida cisell	CIS
pedra polida destrala	DTA
allisador	ALS
àncora	ANC
anell	ANE
artefacte indeterminat	ATI
artefacte no definit	ATD
baix relleu	BAR
bala	BAL
bola	BLA
braçalet	BRA
braçalet d'arquer	BÇA
cassoleta	CTA
dena	DEN
enformador	ENF
escultura	ESC
figura zoomorfa	FZM
figura antropomorfa	FAN
gresol	GES
inscripció	INS
mà de molí	MMO
molí barquiforme	MBA
molí (roda)	MOL
morter	MOR
motlle de fundició	MFU
peça circular foradada	PCF
peça circular no perforada	PCN
pedestal	PED
penjant	PJA
placa	PLC
placa decorada	PDC
placa foradada	PF
punyal	PNY
sarcòfag	SAR

MATERIALS CONSTRUCCIÓ

1. CLASSIFICACIÓ

50000	alabastre
50001	sorrenca
50002	elements ceràmics
50003	estuc / arrebossat
50004	fusta
50005	imbrex
50006	indeterminat
50007	maó
50008	marbre
50009	morter
50010	mosaic
50011	tessel·les
50012	<i>opus signinum</i>
50013	pintura / estuc pintat
50014	rajoles
50015	tegula
50016	tegula "mammata"
50017	tegula de suports
50018	terracotes
50019	tovots / tapial
50020	cornisa
50021	columna
50022	capitell
50023	carreu
50024	antefix
50025	canonada
50026	gàrgola
50027	<i>tubuli</i>
50028	teula vidriada
50029	teula
50030	rajola blanca i blava (XVI)
50031	rajola blanca i blava moderna (XVII-XVIII)
50032	rajola policroma (XVIII-XIX)
50033	rajola policroma anterior al s.XVIII
50034	rajola blanca i blava anterior al s.XVIII
50035	canaló
50036	motllura
50037	rajola vidriada
50038	toixana

MATÈRIA ORGÀNICA

1. CLASSIFICACIÓ

60000	Matèria orgànica general
60001	os
60002	ivori
60003	closta
60004	fusta treballada
60005	teixit
60006	cuiro
60007	vegetals
60008	paper
60050	restes antropològiques
60051	macrofauna
60052	microfauna
60053	fauna aquàtica
60054	malacofauna
60055	fusta no treballada
60056	carbó
60057	granes
60058	fauna terrestre no definida

Intervenció arqueològica

Avinguda del Portal de l'Àngel, 12 / carrer de Duran i Bas, 1

Barcelona, el Barcelonès

CODI MUHBA: 092/09



4. FORMA

agulla	AGU
agulla de cap	AGC
agulla o punxó	AOP
ampolla	AMP
anell	ANE
aplic	APL
artefacte d'os/petxina /ivori	OPI
artefacte no definit	AND
beina	BEI
bossa	BSA
botó	BOT
braçalet	BRA
caixa	CXA
calçat	CÇA
cistell	CTL
cistelleria	CIS
corda	CDA
corn tallat	COT
cullera	CUL
cullereta tocador	CUT
dau	DAU
dena	DEN
dent decorada	DTD
dent perforada	DTP
diari	DIA
enformador	ENF
espàtula	EPT
falange decorada	FLD
figura antropomorfa	FAN
figura zoomorfa	FZM
fitxa de joc	FIJ
frontissa	FTS
fus	FUS
fusta frag. indeterminada	FFI
fusta construcció naval	FCN
fusta construcció	FCO
ganxet	GAN

mànec	MEC
marcador	MCD
penjant	PJA
petxina frag. polida	FOP
pinta	PNT
polidor	PUL
punta fletxa	PFL
punxó	PNX
punyal	PNY
raspall	RAS
resquill apuntat	ROA
sabates	SAB
tapadora	TAP
teixit	TXI
ullal porc senglar tallat	UPS

5. TÈCNICA

matèria prima	
sense modificar	MPS
matèria prima	
en procés fabricació	MPF
matèria prima	
modificada	MPM

MOSTRES PER A ANÀLISIS

1. CLASSIFICACIÓ

70000	terra
70001	morter
70002	pedra
70003	metall
70004	carbó(anàlisi antracològica)
70005	pol·len
70006	granes
70007	llavors
70008	carbó (C-14)

INVENTARI DE MATERIALS:

Intervenció arqueològica a l'avinguda del Portal de l'Àngel, 12 · Barcelona

CODI MHCB 092/09

UE	Nº INV.	PRODUCIÓ	FORMA	ALTRES FORMES	INF.	VORES	BASES	NANSES	ALTRES	TÈCNICA	ACABAT INTERN	ACABAT EXTERN	Nº MINIM	Nº TIPOL.	CRONOLOGIA	OBSERVACIONS
35	001	13250	FTA			1							1	1		
35	s/n	13300			1								1	1		
35	s/n	13115	FIN		1								1	1		
35	s/n	13312			2								1	1		
101	001-003	50002							3				3	3		Rajola tipus nolla amb forma de trapezi de color blanc
101	004	50002							1				1	1		Rajola tipus nolla amb forma de triangular de color blanc
101	005-006	50002							2				2	2		rajola tipus nolla amb forma de triangular de color marró
101	007	50002							1				1	1		Rajola tipus nolla amb forma quadrada de color negre
113	001	13250	FOB		2		1						1	1		Peu anular
113	002-004	13251	CSS		2	2	1						2	1		
113	005	13251	FIN				1						1	1		
113	006	13100	FIN			1							1	1		
113	s/n	13309			2								1	1		
113	s/n	13300			5								1	1		
113	s/n	13312			6								1	1		
113	s/n	13310			4								1	1		
113	s/n	60001	FIN						2							
115	s/n	50003			5											Restes de decoració amb blau, negre i marró
119	s/n	14002	FIN		1					TO			1	1		



Intervenció arqueològica

Avinguda del Portal de l'Àngel, 12 / carrer de Duran i Bas, 1

Barcelona, el Barcelonès

CODI MUHBA: 092/09



ANNEX 6. RESTES ARQUEOLÒGIQUES AFECTADES PER L'OBRA

Intervenció arqueològica

Avinguda del Portal de l'Àngel, 12 / carrer de Duran i Bas, 1

Barcelona, el Barcelonès

CODI MUHBA: 092/09

**RESTES ARQUEOLÒGIQUES AFECTADES PER L'OBRA****LOCAL NORD**

UE	Definició	Cronologia	Grau d'afectació
104	Paviment de llambordes	S. XIX	Parcial
111	Paviment lloses (zona cala 1)	Anterior a mitjans del segle XIX (època medieval o posterior)	Parcial
117	Mur	Anterior a mitjans del segle XIX (època medieval o posterior)	Parcial
118	Mur	Anterior a mitjans del segle XIX (època medieval o posterior)	Total
120	Mur	Anterior a mitjans del segle XIX (època medieval o posterior)	Total
121	Retall	Anterior a mitjans del segle XIX (època medieval o posterior)	Total
123	Claveguera	Segle XIX-XX	Parcial
124	Retall	Segle XIX-XX	Parcial
126	Claveguera	Segle XIX-XX	Parcial
127	Retall	Segle XIX-XX	Parcial
129	Mur	Anterior a mitjans del segle XIX (època medieval o posterior)	Rebliment
131	Paviment rajoles	Anterior a mitjans del segle XIX	Parcial
134	Paviment de lloses	Anterior a mitjans del segle XIX (època medieval o posterior)	Total

Intervenció arqueològica

Avinguda del Portal de l'Àngel, 12 / carrer de Duran i Bas, 1

Barcelona, el Barcelonès

CODI MUHBA: 092/09



UE	Definició	Cronologia	Grau d'afectació
139	Claveguera	Segle XIX-XX	Rebliment
140	Retall	Segle XIX-XX	Parcial
141	Paviment de lloses	Anterior a mitjans del segle XIX (possiblement medieval)	Parcial
142	Fonament indeterminat	Anterior a mitjans del segle XIX (època medieval o posterior)	Total
143	Retall	Anterior a mitjans del segle XIX (època medieval o posterior)	Total
144	Mur	Anterior a mitjans del segle XIX (època medieval o posterior)	Parcial
145	Retall	Anterior a mitjans del segle XIX (època medieval o posterior)	Parcial
147	Claveguera	Segle XIX-XX	Parcial
148	Retall	Segle XIX-XX	Parcial
162	Fonament	Segle XIX-XX	Parcial
163	Retall	Època medieval-moderna	Parcial

LOCAL SUD

UE	Definició	Cronologia	Grau d'afectació
05	Envà de totxo	S. XX	Total
09	Mur	Anterior a mitjans del segle XIX (època medieval o posterior)	Parcial
12	Claveguera	S. XIX - XX	Parcial

Intervenció arqueològica

Avinguda del Portal de l'Àngel, 12 / carrer de Duran i Bas, 1

Barcelona, el Barcelonès

CODI MUHBA: 092/09



14	Claveguera	S. XIX - XX	Parcial
17	Claveguera	S. XIX - XX	Parcial
18	Claveguera	S. XIX - XX	Parcial
19	Claveguera	S. XIX - XX	Parcial
29	Mur	Anterior a mitjans del segle XIX (època medieval o posterior)	Parcial
30	Pou	S. XIX	Parcial
36	Mur	S Anterior a mitjans del segle XIX (època medieval o posterior)	Parcial